

67°15'

7458000m. N

57

56

55

54

53

52

51

50

49

48

47

46

45

44

43

42

41

40

39

38

37

36

35

34

33

67°00'

117°00'

501000m. E.

02

03

04

05

06

07

08

09

10

11

12

13

14

15

16

17

18

19

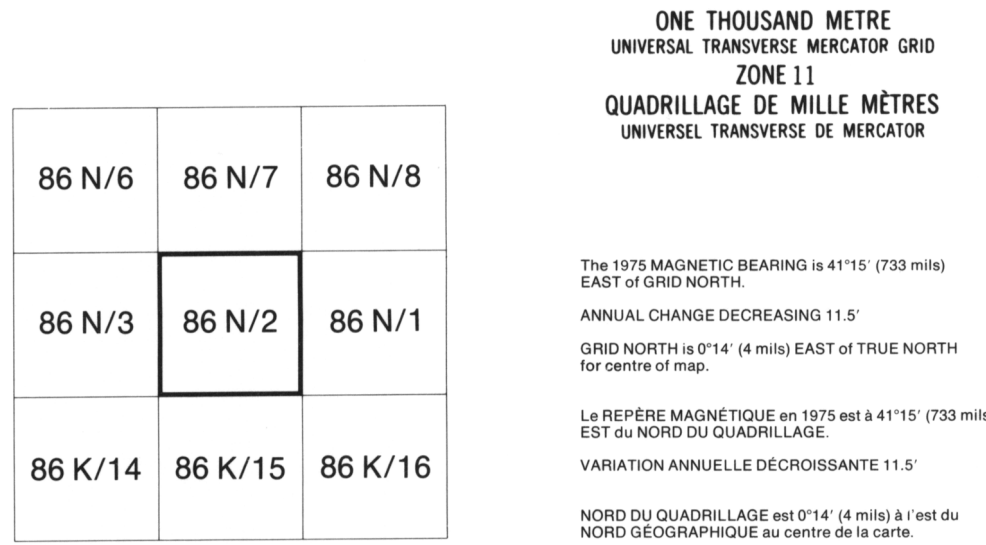
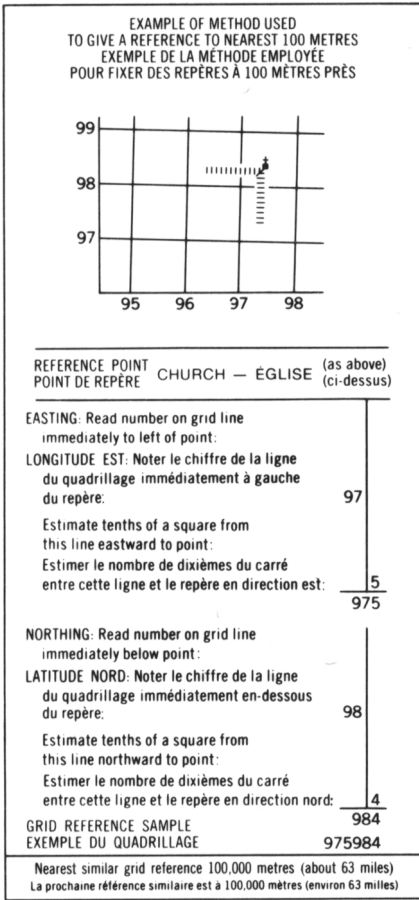
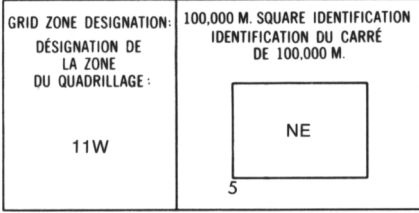
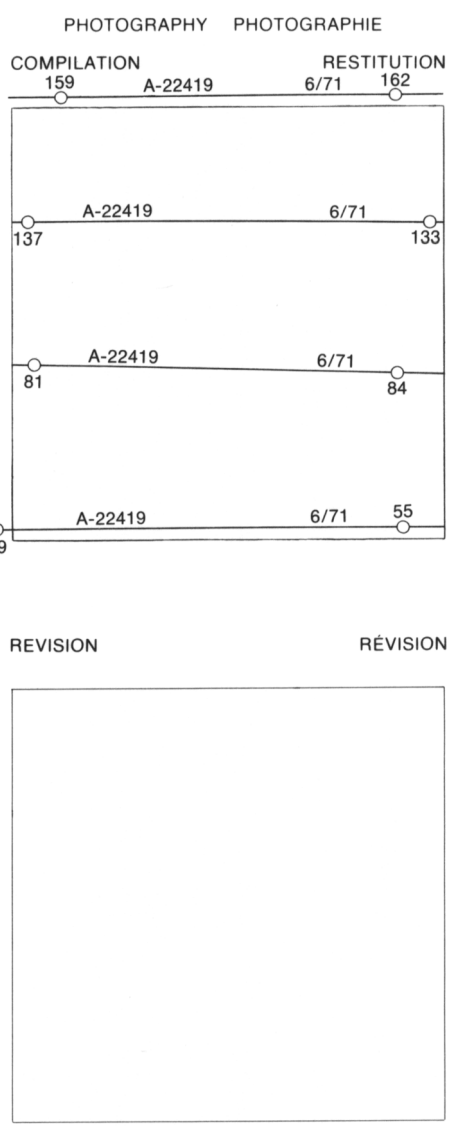
520000m. E.

21

116°30'

7432000m. N

ROADS AND RELATED FEATURES		ROUTES ET OUVRAGES CONNEXES	
HARD SURFACE, ALL WEATHER .....		SURFACE PAVÉE, TOUTES SAISONS .....	
LOOSE SURFACE .....		GRAVIER .....	
CART TRACK, WINTER ROAD OR ROAD UNDER CONSTRUCTION .....		CHEMIN DE TERRE, D'HIVER OU ROUTE EN CONSTRUCTION .....	
TRAIL, CUT LINE, PORTAGE .....		SENTIER, PERCÉE, PORTAGE .....	
BUILT-UP AREA .....		AGGLOMÉRATION .....	
RAILWAY, SIDING, STATION, STOP .....		CHEMIN DE FER, VOIE D'ÉVITEMENT, GARE, ARRÊT .....	
BRIDGE .....		PONT .....	
SEAPLANE BASE, ANCHORAGE .....		HYDROAÉROPORT, MOULAGE .....	
LANDMARK FEATURES		POINTS DE REPÈRE	
HOUSE, BARN .....		MAISON, GRANGE .....	
CHURCH, SCHOOL .....		ÉGLISE, ÉCOLE .....	
POST OFFICE .....		BUREAU DE POSTE .....	
HISTORICAL SITE .....		LIEU HISTORIQUE .....	
TOWERS: FIRE, RADIO .....		TOURS: FEU, RADIO .....	
WELL: OIL, GAS .....		PUITS: PÉTROLE, GAZ .....	
TANK: OIL, GASOLINE, WATER .....		RÉSERVOIR: PÉTROLE, ESSENCE, EAU .....	
TELEPHONE LINE .....		LIGNE TÉLÉPHONIQUE .....	
POWER TRANSMISSION LINE .....		LIGNE DE TRANSPORT D'ÉNERGIE .....	
MINE .....		MINE .....	
CUTTING, EMBANKMENT .....		DÉBLAI, REMBLAI .....	
GRAVEL PIT .....		GRAVIER .....	
BOUNDARIES AND SURVEY CONTROL		FRONTIÈRES ET POINTS DE RÉFÉRENCES	
INTERNATIONAL, PROVINCIAL, BOUNDARY MONUMENT .....		INTERNATIONALE, PROVINCIALE, BORNE FRONTIÈRE .....	
COUNTY, DISTRICT .....		COMITÉ, DISTRICT .....	
TOWNSHIP, PARISH-SURVEYED -UNSURVEYED .....		CANTON, PAROISSE - ARPENTÉE -NON ARPENTÉE .....	
TOWNSHIP, DLS - SURVEYED, UNSURVEYED .....		TOWNSHIP, ATC-ARPENTÉE, NON ARPENTÉE .....	
- SECTION CORNERS .....		- COINS DE SECTION .....	
RELIEF FEATURES		RELIEF	
MUNICIPALITY .....		MUNICIPALITÉ .....	
INDIAN RESERVE, PARK, ETC .....		RÉSERVE INDIENNE, PARC, ETC .....	
HORIZONTAL SURVEY POINT .....		REPÈRE PLANIMÉTRIQUE .....	
BENCH MARK WITH ELEVATION .....		REPÈRE DE NIVELLEMENT AVEC COTE .....	
SPOT ELEVATION, PRECISE: LAND, WATER .....		POINT CÔTE, PRÉCIS: SUR TERRE, SUR L'EAU .....	
DRAINAGE AND RELATED FEATURES		DRAINAGE ET OUVRAGES CONNEXES	
STREAM, SHORELINE: INDEFINITE .....		COURS D'EAU, RIVE, IMPRÉCISE .....	
DIRECTION OF FLOW .....		DIRECTION DU COURANT .....	
LAKE, INTERMITTENT LAKE .....		LAC, LAC INTERMITTENT .....	
INUNDATED LAND .....		TERRAIN INONDÉ .....	
MARSH, SWAMP (WOODED) .....		MARAIS, MARÉCAGE (BOISÉ) .....	
DRY RIVER BED WITH CHANNELS .....		LIT DE COURS D'EAU TARI AVEC CHENAUX .....	
SAND: ABOVE, IN WATER .....		SABLE: AU DESSUS, DANS L'EAU .....	
STRING BOG .....		MARÉCAGE EN ENFILADE .....	
TUNDRA: PONDS, POLYGONS .....		TOUNDRA: ÉTANGS, SOLS POLYGONAUX .....	
RAPIDS, FALLS, RAPIDS .....		RAPIDES, CHUTES, RAPIDES .....	
FORESHORE FLATS .....		ESTRANS .....	
ROCK .....		ROCHE .....	
DAM .....		BARRAGE .....	
WHARF .....		QUAI .....	
DITCH .....		FOSSE .....	
ESKER .....		ESKER .....	
PINGO .....		PINGO .....	
SAND, SAND DUNES .....		SABLE, DUNES .....	
PALSA BOG .....		PAIŁE .....	
WOODED AREA .....		RÉGION BOISÉE .....	
CLEARED AREA .....		RÉGION DÉBOISÉE .....	



THE MAGNETIC COMPASS MAY  
BE ERRATIC IN THIS AREA  
LA BOUSSOLE S'ERA PEUT-ÊTRE  
INSTABLE DANS CETTE RÉGION

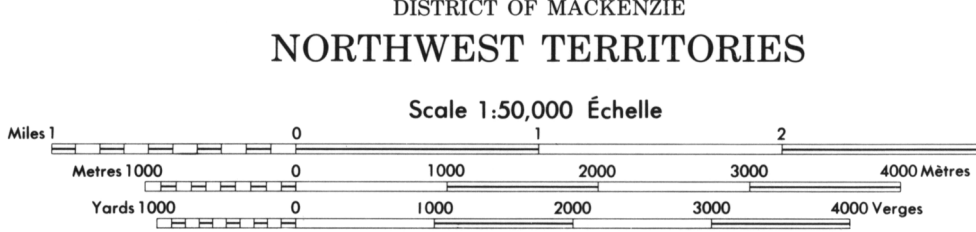
PRODUCED BY THE SURVEYS AND MAPPING BRANCH,  
DEPARTMENT OF ENERGY, MINES AND RESOURCES,  
OTTAWA, 1975. INFORMATION CURRENT AS OF 1971.

COPIES MAY BE OBTAINED FROM THE CANADA MAP OFFICE,  
DEPARTMENT OF ENERGY, MINES AND RESOURCES, OTTAWA,  
OR YOUR NEAREST MAP DEALER.

© CANADA COPYRIGHTS RESERVED 1975.

**ELEVATIONS IN METRES ABOVE MEAN SEA LEVEL**  
**CONTOUR INTERVAL..... 10 METRES**

NORTH AMERICAN DATUM 1927  
TRANSVERSE MERCATOR PROJECTION



**ÉLÉVATIONS EN MÈTRES AU-DESSUS DU NIVEAU MOYEN DE LA MER**  
**ÉQUIDISTANCE DES COURBES ..... 10 MÈTRES**

SYSTÈME DE RÉFÉRENCE GÉODÉSIQUE NORD-AMÉRICAIN 1927  
PROJECTION TRANSVERSE DE MERCATOR

ÉTABLI PAR LA DIRECTION DES LEVÉS ET DE LA  
CARTOGRAPHIE, MINISTÈRE DE L'ÉNERGIE, DES  
MINES ET DES RESSOURCES, OTTAWA, EN 1975.  
RENSEIGNEMENTS À JOUR EN 1971.

CES CARTES SONT EN VENTE AU BUREAU DES CARTES  
DU CANADA, MINISTÈRE DE L'ÉNERGIE, DES MINES ET  
DES RESSOURCES, OTTAWA, OU CHEZ LE VENDEUR  
LE PLUS PRÈS.

© CANADA 1975. TOUS DROITS RÉSERVÉS

