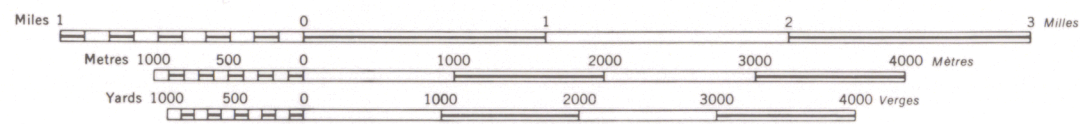


Produced by the MAPPING AND CHARTING ESTABLISHMENT,
DEPARTMENT OF NATIONAL DEFENCE, from air photographs
taken in 1960. Printed 1971.

Roads: Routes:
loose surface, two lanes or more
gravier aggloméré, deux voies ou plus
loose surface, less than two lanes
gravier aggloméré, moins de deux voies ...
cart track, trail de terre, sentier

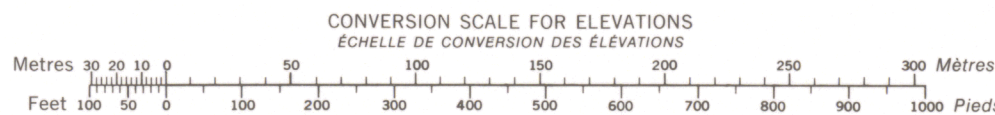
PRINCE PATRICK ISLAND
DISTRICT OF FRANKLIN
NORTHWEST TERRITORIES

Approximate Scale 1:50,000 Echelle Approximative

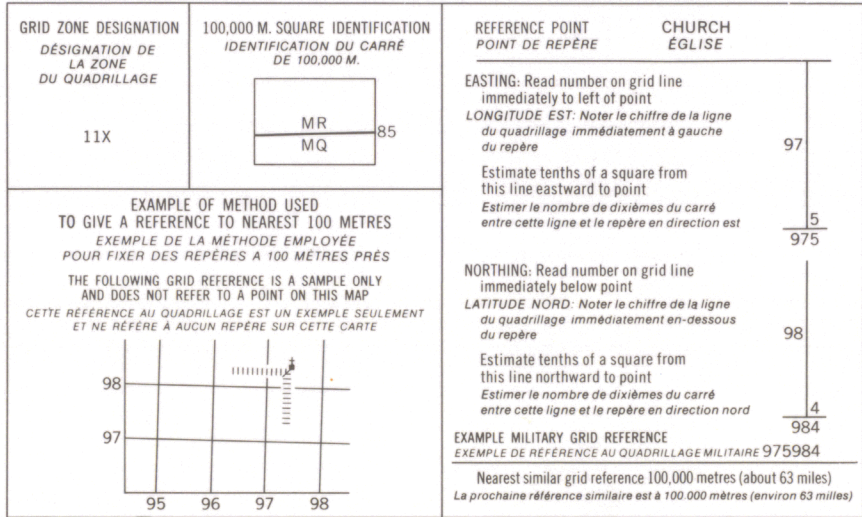


CONTOUR INTERVAL 50 FEET
Elevations in Feet above Mean Sea Level
North American Datum 1927
Transverse Mercator Projection
Clarke 1866 Spheroid

EQUIDISTANCE DES COURBES 50 PIEDS
Élévations en pieds au dessus du niveau moyen de la mer
Système de référence géodésique nord-américain 1927
Projection transverse de Mercator
Sphéroïde de Clarke 1866



Contours Courbes de niveau
Cliff Falaise
Tundra ponds Étangs de toundra
Tundra polygons Sols polygonaux

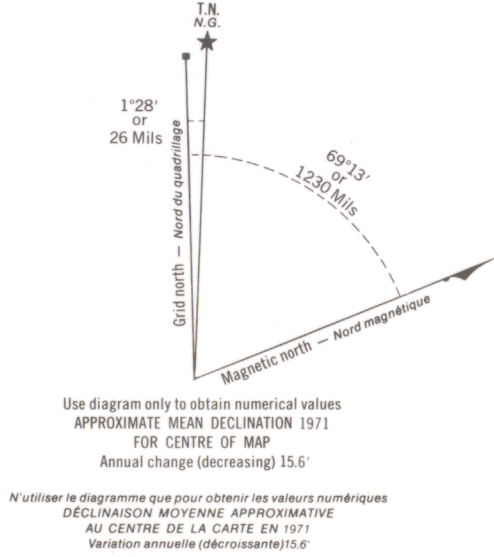


Publiée par le SERVICE DE LA CARTOGRAPHIE, MINISTÈRE DE
LA DÉFENSE NATIONALE, d'après les photographies aériennes
prises en 1960. Imprimée en 1971.

INDEX TO ADJOINING PHOTOMAPS AND RELATIONSHIP TO THE NATIONAL TOPOGRAPHIC SYSTEM			
89 B/13	89 B/14	89 B/15	
89 B/12	89 B/11	89 B/10	
89 B/5, 6	(098 80)	89 B/7	

TABEAU D'ASSEMBLAGE DES PHOTOCARTES EN RELATION
DU SYSTÈME NATIONAL DE RÉFÉRENCE CARTOGRAPHIQUE

NATO MAP EVALUATION, C3 X60	ÉVALUATION CARTOGRAPHIQUE DE L'OTAN, C3, X60
C - the accuracy of horizontal positions is rated at ± 200 metres. Regions of excessive relief are subject to less accuracy.	C - la précision des positions horizontales est évaluée à 200 mètres près. Les ré- gions dont le relief est trop accentué peuvent être représentées avec moins de précisions.
3 - the accuracy of vertical portrayal is rated at ± 75 feet.	3 - la précision de la représentation altimétri- que est évaluée à 75 pieds près.
X - cartographic presentation is com- plete and conforms to NATO STANAGS.	X - la présentation cartographique est com- plète et conforme aux ententes de norma- lisation de l'OTAN.
60 - 1960 is date of cultural validity	60 - 1960 est la date de validité des éléments culturels.



The daily change of the North Magnetic Pole renders
the magnetic compass unreliable in this area.
La variation diurne du pôle Nord magnétique rend
le compas magnétique peu sûr dans cette région.

ONE THOUSAND METRE
UNIVERSAL TRANSVERSE MERCATOR GRID
ZONE 11

QUADRILLAGE DE MILLE MÈTRES
UNIVERSAL TRANSVERSE DE MERCATOR
ZONE 11