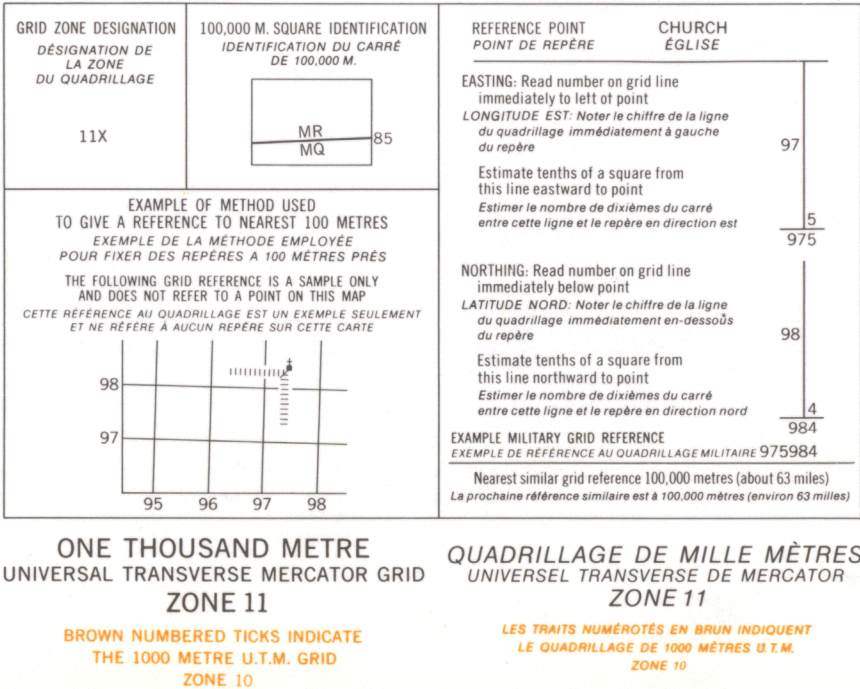
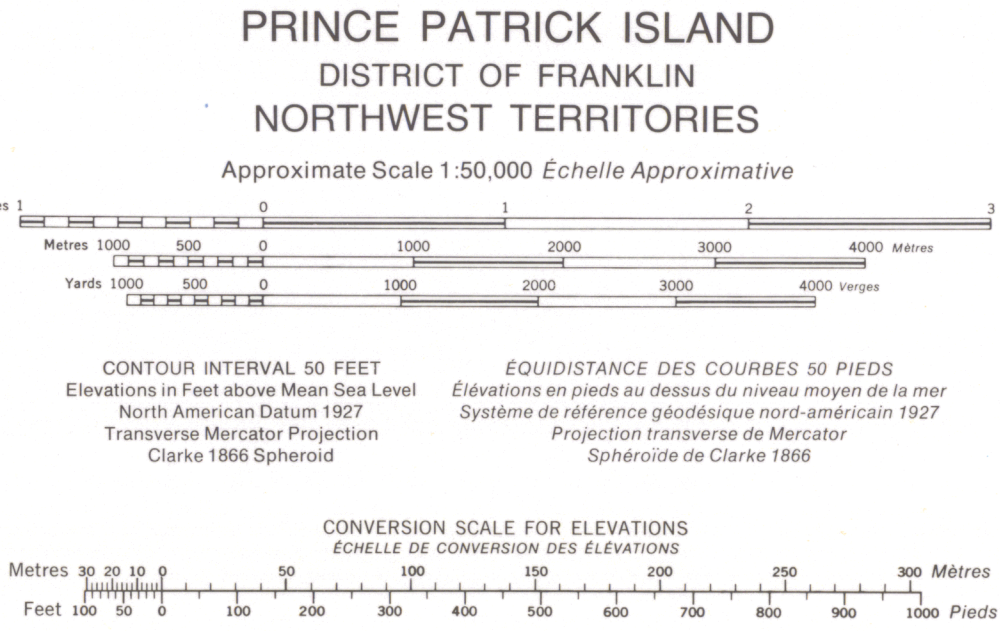
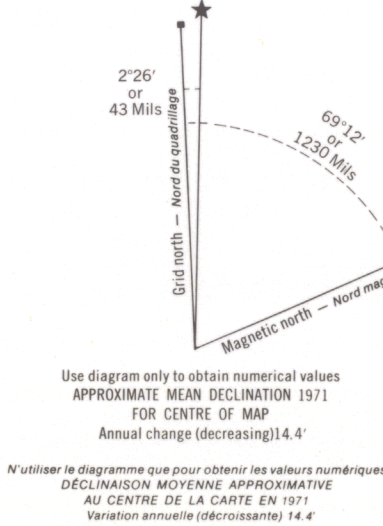


Produced by the MAPPING AND CHARTING ESTABLISHMENT, DEPARTMENT OF NATIONAL DEFENCE, from air photographs taken in 1960. Printed 1971.

NATO MAP EVALUATION, C3 X60	ÉVALUATION CARTOGRAPHIQUE DE l'OTAN, C3, X60
C - the accuracy of horizontal positions is rated at $\pm 200$ metres. Regions of excessive relief are subject to less accuracy.	C - la précision des positions horizontales est évaluée à 200 mètres près. Les régions dont le relief est trop accentué peuvent être représentées avec moins de précisions.
3 - the accuracy of vertical portrayal is rated at $\pm 75$ feet.	3 - la précision de la représentation altimétrique est évaluée à 75 pieds près.
X - cartographic presentation is complete and conforms to NATO STANAGS.	X - la présentation cartographique est complète et conforme aux ententes de normalisation de l'OTAN.
60 - 1960 is date of cultural validity	60 - 1960 est la date de validité des éléments culturels.

Roads: Routes:  
loose surface, two lanes or more  
gravier aggloméré, deux voies ou plus .....  
loose surface, less than two lanes  
gravier aggloméré, moins de deux voies .....  
cart track, trail .... de terre, sentier .....



INDEX TO ADJOINING PHOTOMAPS AND RELATIONSHIP TO THE NATIONAL TOPOGRAPHIC SYSTEM		
99 A/16	89 B/13	89 B/14
99 A/9	89 B/12	89 B/11
99 A/8	89 B/5, 6	89 B/10