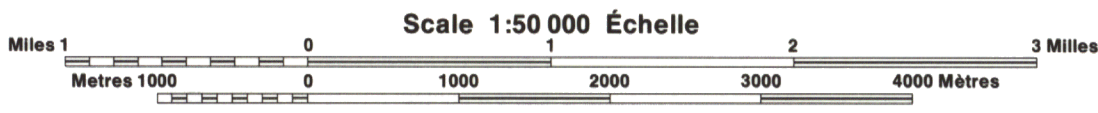


Produced by the SURVEYS AND MAPPING BRANCH,
DEPARTMENT OF ENERGY, MINES AND RESOURCES.
Updated from aerial photographs taken in 1975. Carters check 1981.
Published in 1984.
Copies may be obtained from The Canada Map Office,
Department of Energy, Mines and Resources, Ottawa,
or your nearest map dealer.
© 1984, Her Majesty the Queen in Right of Canada,
Department of Energy, Mines and Resources.

Roads: loose or stabilized surface, all weather, gravel, aggloméré, toute saison, 2 lanes or more, less than 2 lanes, loose surface, dry weather, de gravier, temps sec, 2 voies ou plus, moins de 2 voies, cart track, de terre, unclassified road or street, route non classée ou rue, trail, cut line or portage, sentier, percée ou portage.
FOR COMPLETE REFERENCE SEE REVERSE SIDE. POUR UNE LISTE COMPLETE DES SIGNES, VOIR AU VERSO.

BIG BEND CREEK
COAST LAND DISTRICT RANGE 4
BRITISH COLUMBIA COLOMBIE-BRITANNIQUE



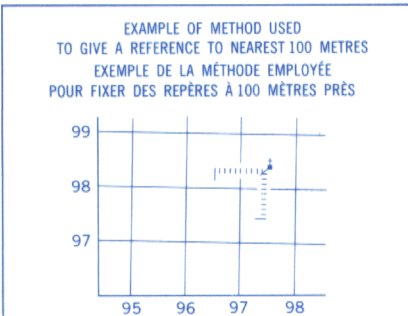
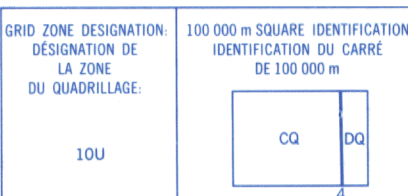
Information concerning bench marks and horizontal survey monuments can be obtained from Geodetic Survey, Surveys and Mapping Branch, Ottawa.
CONVERSION SCALE FOR ELEVATIONS
Metres 30 20 10 0 100 200 300 400 500 600 700 800 900 1000
Feet 100 50 0 100 200 300 400 500 600 700 800 900 1000
CONTOUR INTERVAL 100 FEET
Elevations in Feet above Mean Sea Level
North American Datum 1927
Transverse Mercator Projection
Pour tout renseignement concernant les repères et bornes altimétriques, s'adresser aux levés géodésiques, Direction des levés et de la cartographie, Ottawa.
ÉCHELLE DE CONVERSION DES ALTITUDES
Mètres 300 200 100 0 100 200 300 400 500 600 700 800 900 1000
Pieds 1000 800 600 400 200 0 200 400 600 800 1000
ÉQUIDISTANCE DES COURBES 100 PIEDS
Altitudes en pieds
Système de référence géodésique nord-américain, 1927
Projection transverse de Mercator

Établi par la DIRECTION DES LEVÉS ET DE LA CARTOGRAPHIE,
MINISTÈRE DE L'ÉNERGIE, DES MINES ET DES RESSOURCES.
Mis à jour à l'aide de photographies aériennes prises en 1975. Vérification
des contours en 1981. Publié en 1984.
Ces cartes sont en vente au Bureau des Cartes du Canada,
ministère de l'Énergie, des Mines et des Ressources, Ottawa,
ou chez le vendeur le plus près.
© 1984, Sa Majesté La Reine du Chef du Canada,
Ministère de l'Énergie, des Mines et des Ressources.

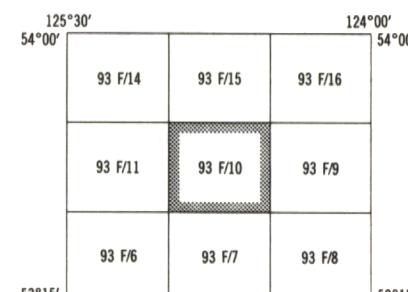
Military users,
refer to this map as:
Référence de cette carte
pour usage militaire.
SERIES A 721 SÉRIE
MAP 93 F/10 CARTE
EDITION 2 MCE ÉDITION

Use diagram only to obtain numerical values
APPROXIMATE MEAN DECLINATION 1984
FOR CENTRE OF MAP
Annual change: decreasing 5.1'
N'utiliser le diagramme que pour obtenir les valeurs numériques
DÉCLINAISON MOYENNE APPROXIMATIVE
AU CENTRE DE LA CARTE EN 1984
Variation annuelle: décroissant 5.1'

ONE THOUSAND METRE
UNIVERSAL TRANSVERSE MERCATOR GRID
ZONE 10
QUADRILLAGE DE MILLE MÈTRES
TRANSVERSE UNIVERSEL DE MERCATOR



REFERENCE POINT: CHURCH - EGLISE (as above) (ci-dessus)
EASTING: Road number on grid line immediately to left of point.
ARROSÉE: Note le chiffre de la ligne de quadrillage immédiatement à gauche du repère.
Estimate tenths of a square from this line eastward to point.
Estimer le nombre de dixièmes du carré entre cette ligne et le repère en direction est.
GRID REFERENCE: 97584
NORTHING: Road number on grid line immediately below point.
ORDONNÉE: Note le chiffre de la ligne de quadrillage immédiatement en dessous du repère.
Estimate tenths of a square from this line northward to point.
Estimer le nombre de dixièmes du carré entre cette ligne et le repère en direction nord.
GRID REFERENCE: 97584
REFERENCE AU QUADRILLAGE: 97584
Numerical similar grid reference 100 000 metres
La prochaine référence similaire est à 100 000 mètres



BIG BEND CREEK
93 F/10
EDITION 2 ÉDITION