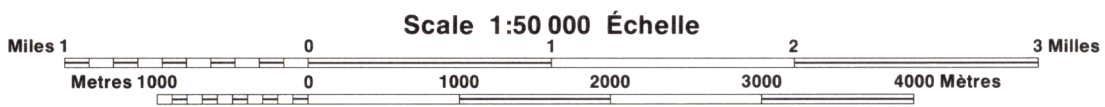


Produced by the SURVEYS AND MAPPING BRANCH,  
DEPARTMENT OF ENERGY, MINES AND RESOURCES.  
Updated from aerial photographs taken in 1979. Culture check  
1981. Published in 1984.  
Caveats may be obtained from the Canada Map Office,  
Department of Energy, Mines and Resources, Ottawa,  
or from nearest map dealer.  
© 1984. Her Majesty the Queen in Right of Canada,  
Department of Energy, Mines and Resources.

Roads:  
loose or stabilized surface, all weather  
loose surface, dry weather  
unclassified road or street  
cart track  
trail, cut line or portage  
Routiers:  
gravier, aggloméré, toute saison  
de gravier, temps sec  
route non classée ou rue  
de terre  
sentier, percée ou portage  
For complete reference see reverse side  
POUR UNE LISTE COMPLETE DES SIGNES, VOIR AU VERSO

CHILAKO RIVER  
BRITISH COLUMBIA COLOMBIE-BRITANNIQUE



Information concerning bench marks and horizontal survey monuments can be obtained from Geodetic Survey, Surveys and Mapping Branch, Ottawa.  
CONVERSION SCALE FOR ELEVATIONS  
Metres 30 20 10 0 100 200 300 400 500 600 700 800 900 1000  
Feet 100 50 0 100 200 300 400 500 600 700 800 900 1000  
Contours interval 100 feet  
Elevations in feet above Mean Sea Level  
North American Datum 1927  
Transverse Mercator Projection  
Pour tout renseignement concernant les repères et bornes altimétriques, s'adresser aux levés géodésiques, Direction des levés et de la cartographie, Ottawa.  
ÉCHELLE DE CONVERSION DES ALTITUDES  
Mètres 30 20 10 0 100 200 300 400 500 600 700 800 900 1000  
Pieds 100 50 0 100 200 300 400 500 600 700 800 900 1000  
Équidistance des courbes 100 pieds  
Altitudes en pieds  
Système de référence géodésique nord-américain, 1927  
Projection transverse de Mercator

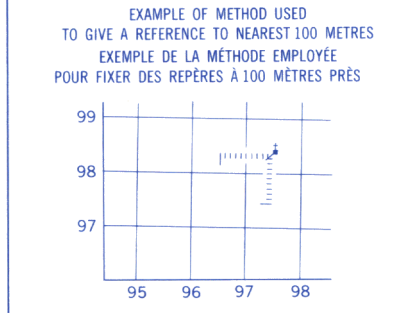
Enquête par la DIRECTION DES LEVÉS ET DE LA CARTOGRAPHIE,  
MINISTÈRE DE L'ÉNERGIE, DES MINES ET DES RESSOURCES.  
Mise à jour à l'aide de photographies aériennes prises en 1979. Vérification  
des ouvrages en 1981. Publié en 1984.  
Des cartes sont en vente au Bureau des Cartes du Canada,  
ministère de l'Énergie, des Mines et des Ressources, Ottawa,  
ou chez le revendeur le plus près.  
© 1984. Sa Majesté La Reine du Chef du Canada,  
Ministère de l'Énergie, des Mines et des Ressources.

Military users,  
refer to this map as:  
Référence de cette carte  
pour usage militaire:  
SÉRIE A 721  
MAP 93 G/12  
ÉDITION 2 MCE ÉDITION

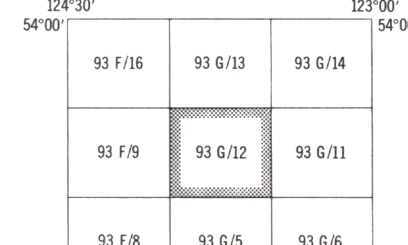
Use diagram only to obtain numerical values  
APPROXIMATE MEAN DECLINATION 1984  
FOR CENTRE OF MAP  
Annual change decreasing 9.5'  
Utiliser le diagramme que pour obtenir les valeurs numériques  
DÉCLINAISON MOYENNE APPROXIMATIVE  
AU CENTRE DE LA CARTE EN 1984  
Variation annuelle décroissante: 9.5'

ONE THOUSAND METRE  
UNIVERSAL TRANSVERSE MERCATOR GRID  
ZONÉ 10  
QUADRILLAGE DE MILLE MÈTRES  
TRANSVERSE UNIVERSEL DE MERCATOR

GRID ZONE DESIGNATION  
DÉSIGNATION DE LA ZONE  
DU QUADRILLAGE:  
10 U  
100 000 m SQUARE IDENTIFICATION  
IDENTIFICATION DU CARRÉ  
DE 100 000 m  
DQ



REFERENCE POINT CHURCH - EGLISE  
POINT DE REPÈRE (ci-dessus)  
EASTING: Read number on grid line  
immediately to left of point.  
ABSCISSE: Notez le chiffre de la ligne  
du quadrillage immédiatement à gauche  
du repère.  
Estimate tenths of a square from  
this line eastward to point.  
Estimer le nombre de dixièmes du carré  
entre cette ligne et le repère en direction est:  
NORTHING: Read number on grid line  
immediately below point.  
ORDONNÉE: Notez le chiffre de la ligne  
du quadrillage immédiatement en dessous  
du repère.  
Estimate tenths of a square from  
this line northward to point.  
Estimer le nombre de dixièmes du carré  
entre cette ligne et le repère en direction nord.  
GRID REFERENCE: 975984  
Référence au quadrillage:  
975984  
Numerical similar grid reference 100 000 metres  
La prochaine référence similaire est à 100 000 mètres



CHILAKO RIVER  
93 G/12  
ÉDITION 2 ÉDITION