

Military users, refer to this map as:	SERIES	A 721	SÉRIE
Référence de cette carte pour usage militaire:	MAP	93 J/16	CARTE
	EDITION	3 MCE	ÉDITION

GLOSSARY GLOSSAIRE

Airfield	Terrain d'aviation
Arena	Aréna
City Limits	Limites de ville
Customs	Douane
Ditch	Fossé
Dugout	Abrevoir
Dump	Dépot
Filtration Plant	Usine de filtration
Gas	Gaz
Golf Course	Terrain de golf
Jack Yard	Ferraille
Kill	Four
Lookout	Belvédère
Mine Waste	Déblai de mine
Oil Wells	Puits de pétrole
Park	Parc
Rink	Patinatoire
Senior Citizens Home	Foyer de l'âge d'or
Ski Area	Station de ski
String Bob	Fondrière à filamen
Surveyed Line	Ligne arpentée
Tank	Réservoir
Water	Eau
Winter Road	Chemin d'hiver

For a complete glossary see reverse side
Pour un glossaire complet, voir au verso

ABBREVIATIONS ABRÉVIATIONS

Ab	Abandon	Abandonné, ée
C	Cemetery	Cimetière
CO	County	Comté
E	Elevator	Élévateur
FY	Ferry	Traversier
IR	Indian Reserve	Reserve indienne
H	Hospital	Hôpital
L	Lot	
Micro	Microwave	Micro ondes
Mun	Municipality	Municipalité
P	Post Office	Bureau de poste
PS	Power Line	Cable à haute électricité
RCMP	Royal Canadian Mounted Police	Gendarmes Royale Can.
Res	Reservoir	Reservoir
Trans Sta	Transformer Station	Poste de transfert
TFL	Tree Farm Licence	Licence deylviculture




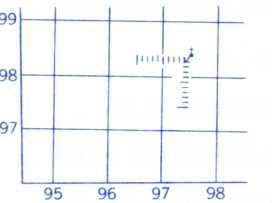
Use diagram only to obtain numerical values
APPROXIMATE MEAN DECLINATION 1979
FOR CENTRE OF MAP
Annual change decreasing 4.5'

N'utiliser le diagramme que pour obtenir les valeurs numériques
DÉCLINAISON MOYENNE APPROXIMATIVE
AU CENTRE DE LA CARTE EN 1979
Variation annuelle décroissante 4.5'

ONE THOUSAND METRE

UNIVERSAL TRANSVERSE MERCATOR GRID
ZONE 10
QUADRILLAGE DE MILLE MÈTRES
TRANSVERSE UNIVERSEL DE MERCATOR

GRID ZONE DESIGNATION: DESIGNATION DE LA ZONE DU QUADRILLAGE: 10 U	100,000 M. SQUARE IDENTIFICATION IDENTIFICATION DU CARRÉ DE 100,000 M. 
--	---



REFERENCE POINT POINT DE RÉFÉRE	CHURCH - ÉGLISE	(as above) (ci-dessus)
EASTING: Read number on grid line immediately to left of point.		
LONGITUDE: Note the chiffre de la ligne du quadrillage immédiatement à gauche du repère.	97	
Estimate tens of a square from this line eastward to point.		
Estime le nombre de dizaines du carré entre cette ligne et le repère en direction est:		<u>6</u>
		975
NORTHING: Read number on grid line immediately below point.		
LATITUDE: Note le chiffre de la ligne du quadrillage immédiatement en-dessous du repère.	98	
Estimate tens of a square from this line northward to point.		
Estime le nombre de dizaines du carré entre cette ligne et le repère en direction nord:		<u>4</u>
GRID REFERENCE:		984
RÉFÉRENCE AU QUADRILLAGE:		975984

Nearest summit grid reference 100.00 metres (about 63 miles)
La prochaine référence sommets est à 100,000 mètres (environ 63 milles)

Figure 1 is a 3x3 grid map titled "TABLEAU D'ASSEMBLAGE DU SYSTÈME NATIONAL DE RÉFÉRENCE CARTOGRAPHIQUE". The grid is bounded by coordinates: 123°00' and 121°30' longitude, and 55°15' and 54°30' latitude. The central cell is labeled "93 J/16" and is highlighted with a thick border. Other cells are labeled: 93 O/2, 93 O/1, 93 P/4, 93 J/15, 93 J/13, 93 J/10, 93 J/9, and 93 J/12.

Établie par la DIRECTION DES LEVÉS ET DE LA CARTOGRAPHIE, MINISTÈRE DE L'ÉNERGIE, DES MINES ET DES RESSOURCES. Mise à jour à l'aide de photographies aériennes prises en 1977, provenant de la DIRECTION DES LEVÉS ET DE LA CARTOGRAPHIE, MINISTÈRE DE L'ENVIRONNEMENT, COLOMBIE-BRITANNIQUE. Vérification des ouvrages en 1979. Publiée en 1979.

ANZAC RIVER
93 J/16
EDITION 3

Produced by the SURVEYS AND MAPPING BRANCH
DEPARTMENT OF ENERGY, MINES AND RESOURCES
Updated from aerial photographs taken in 1977, provided by the
SURVEYS AND MAPPING BRANCH, MINISTRY OF ENVIRONMENT
BRITISH COLUMBIA. Culture check 1978. Published in 1979.

© 1979, Her Majesty the Queen in Right of Canada.
Department of Energy, Mines and Resources.


Loose:	Routes:	2 lanes or more	less than 2 lanes
loose or stabilized surface, all weather	gravier, aggloméré, toute saison		
loose surface, dry weather	de gravier, temps sec	2 voies ou plus	moins de 2 voies
unclassified streets	rues hors classe		
cart track	de terre		
trail, cut line or portage	sentier, percée ou portage		

FOR COMPLETE REFERENCE SEE REVERSE SIDE POUR UNE LISTE COMPLÈTE DES SIGNES, VOIR AU VERSO

ANZAC RIVER

CARIBOO LAND DISTRICT
BRITISH COLUMBIA

Scale 1:50,000 Échelle



Information concerning location and precise elevation of bench marks can be obtained by writing to the Geodetic Survey, Survey and Mapping Branch, Ottawa.

On peut obtenir des renseignements sur le lieu et l'altitude exacte de repères de nivellement en écrivant aux Levés géodésiques, Direction levés et de la cartographie, Ottawa.

CONVERSION SCALE FOR ELEVATION

Metres 30 20 10 0 50 100

Feet 100 50 0 100 200 300

ÉCHELLE DE CONVERSION DES ÉLEVATIONS

CONTOUR INTERVAL 100 FEET
Elevations in Feet above Mean Sea Level
North American Datum 1927
Transverse Mercator Projection

ÉQUIDISTANCE DES COURBES 100 PIEDS
Élévations en pieds au-dessus du niveau moyen de la mer
Système de référence géodésique nord-américain, 1927
Projection transverse de Mercator

Ces cartes sont en vente au Bureau des Cartes du Canada,
ministère de l'Énergie, des Mines et des Ressources, Ottawa,
ou chez le vendeur le plus près.

© 1979, Sa Majesté La Reine ou le Chef du Canada.
Ministère de l'Énergie, des Mines et des Ressources.