

Produced by the SURVEYS AND MAPPING BRANCH,
DEPARTMENT OF ENERGY, MINES AND RESOURCES.
Updated from aerial photographs taken in 1968. Culture check
1971. Printed 1975.

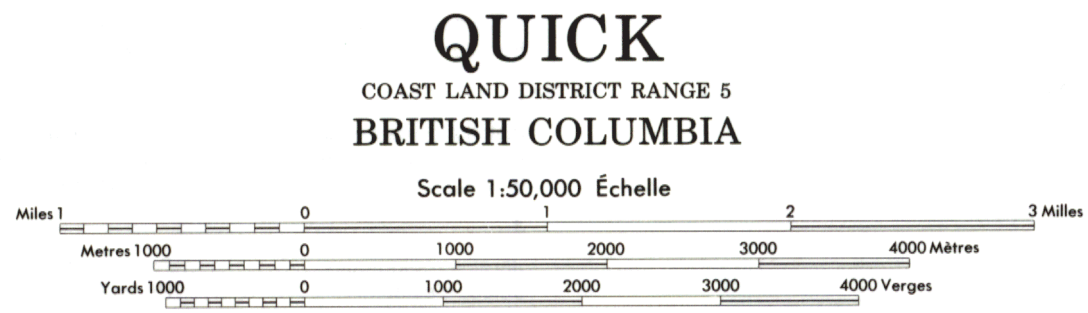
Copies may be obtained from the Canada Map Office,
Department of Energy, Mines and Resources, Ottawa,
or your nearest map dealer.

© Canada Copyrights Reserved 1975

Roads:
hard surface, all weather.....
hard surface, all weather.....
loose or stabilized surface, all weather.....
loose surface, dry weather and
unclassified streets.....
cart track.....
trail or portage.....

Routes:
pavé, toute saison.....
pavé, toute saison.....
gravier aggloméré, toute saison.....
de gravier, temps sec et
route hors classe.....
de terre.....
sentier ou portage.....

Local Highway
more than 2 lanes
more than 2 lanes
more than 2 lanes
more than 2 lanes
more than 2 lanes
more than 2 lanes
more than 2 lanes



This Provisional Map is equivalent to a standard
map in accuracy of content.

Some names on this map are not yet official.
Corrections or additions are invited by the
Survey and Mapping Branch.

COUNTY INTERVAL 100 FEET
Elevations in Feet above Mean Sea Level
North American Datum 1927
Transverse Mercator Projection

Cette carte provisoire équivaut une carte régulière
au point de vue précision de l'information.

Certains noms inscrits sur cette carte ne sont
pas encore officiels. La Direction des levés et
de la cartographie saurait gré au public de lui
signaler corrections et additions.

ÉQUIDISTANCE DES COURBES 100 PIEDS
Élevations en pieds au-dessus du niveau moyen de la mer
Système de référence géodésique nord-américain, 1927
Projection transverse de Mercator

Établie par la DIRECTION DES LEVÉS ET DE LA CARTOGRAPHIE,
MINISTÈRE DE L'ÉNERGIE, DES MINES ET DES RESSOURCES.
Mis à jour à partir de photographies aériennes prises en 1968. Vérification
des contours en 1971. Imprimée en 1975.

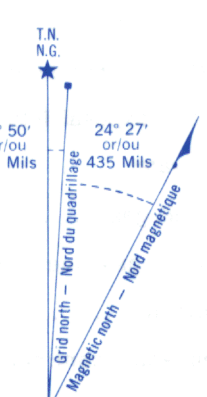
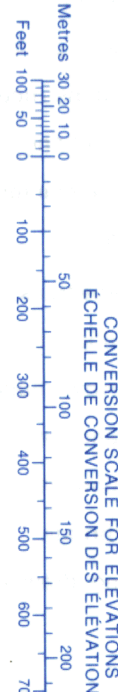
Ces cartes sont en vente au Bureau des Cartes du Canada,
ministère de l'Énergie, des Mines et des Ressources, Ottawa,
ou chez le revendeur le plus près.

© Canada 1975, tous droits réservés

Military users,
refer to this map as:
Référence de cette carte
pour usage militaire:

SERIES A 721
MAP 93 L/10
EDITION 2

SERIE
CARTE
ÉDITION



Use diagram only to obtain numerical values
APPROXIMATE MEAN DECLINATION 1972
FOR CENTRE OF MAP
Annual change (decreasing) 3.7
N'utiliser le diagramme que pour obtenir les valeurs numériques
DECLINAISON MOYENNE APPROXIMATIVE
AU CENTRE DE LA CARTE EN 1972
Variation annuelle (diminuant) 3.7

ONE THOUSAND METRE
UNIVERSAL TRANSVERSE MERCATOR GRID
ZONE 9
QUADRILLAGE DE MILLE MÈTRES
TRANSVERSE UNIVERSEL DE MERCATOR

