

Produced by the SURVEYS AND MAPPING BRANCH, DEPARTMENT OF ENERGY, MINES AND RESOURCES. Updated from aerial photographs taken in 1977. Cartographic check 1979. Published in 1981.

Copies may be obtained from the Canada Map Office, Department of Energy, Mines and Resources, Ottawa, or your nearest map dealer.

© 1981, Her Majesty the Queen in Right of Canada, Department of Energy, Mines and Resources.

Roads: loose or stabilized surface, all weather - gravel, agglomérat, toute saison - loose surface, dry weather - de gravier, temps sec - unclassified streets - routes hors classe - cart track - de terre - trail, cut line or portage - sentier, percée ou portage

FOR COMPLETE REFERENCE SEE REVERSE SIDE POUR UNE LISTE COMPLÈTE DES SIGNS, VOIR AU VERSO

Routes: 2 lanes or more - 2 voies ou plus - less than 2 lanes - moins de 2 voies

Scale 1:50 000 Échelle

Miles 1 0 1 2 3

Metres 1000 0 1000 2000 3000 4000

Yards 1000 0 1000 2000 3000 4000

CONTOUR INTERVAL 50 FEET Elevations in Feet above Mean Sea Level North American Datum 1927 Transverse Mercator Projection

ECHILLE DE CONVERSION DES ALTITUDES Altitudes en pieds Système de référence géodésique nord-américain, 1927 Projection Transverse de Mercator

DOIG RIVER
PEACE RIVER LAND DISTRICT
BRITISH COLUMBIA

Information concerning location and precise elevation of bench marks can be obtained by writing to the Geodetic Survey, Surveys and Mapping Branch, Ottawa.

On peut obtenir des renseignements sur le lieu et l'altitude exacte des repères de nivellement en écrivant aux Levés géodésiques, Direction des levés et de la cartographie, Ottawa.

Établie par la DIRECTION DES LEVÉS ET DE LA CARTOGRAPHIE, MINISTÈRE DE L'ÉNERGIE, DES MINES ET DES RESSOURCES. Mise à jour à l'aide de photographies aériennes prises en 1977. Vérification des ouvrages en 1979. Publié en 1981.

Ces cartes sont en vente au Bureau des Cartes du Canada, Ministère de l'Énergie, des Mines et des Ressources, Ottawa, ou chez le vendeur le plus près.

© 1981, Sa Majesté La Reine du Chef du Canada, Ministère de l'Énergie, des Mines et des Ressources.

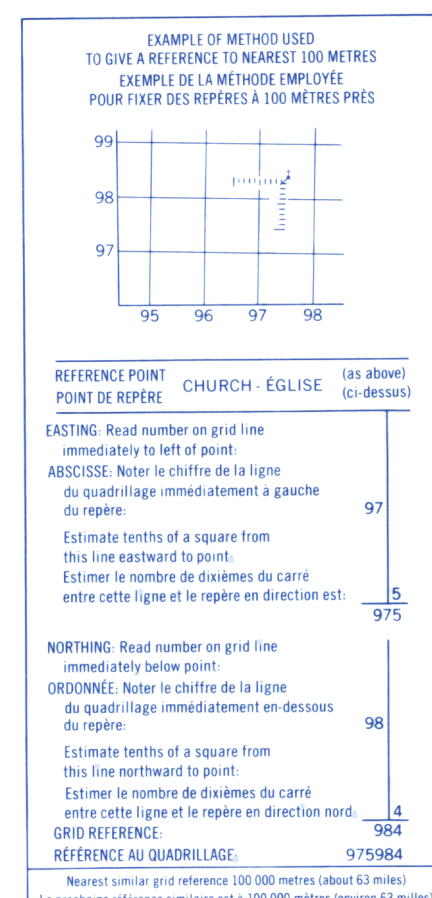
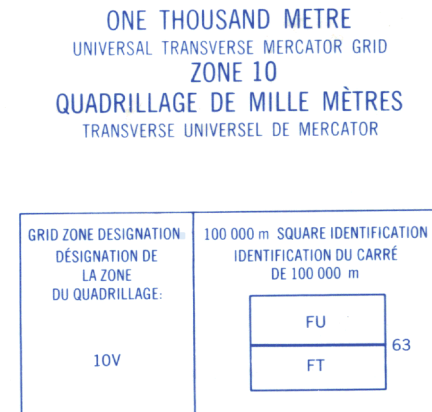
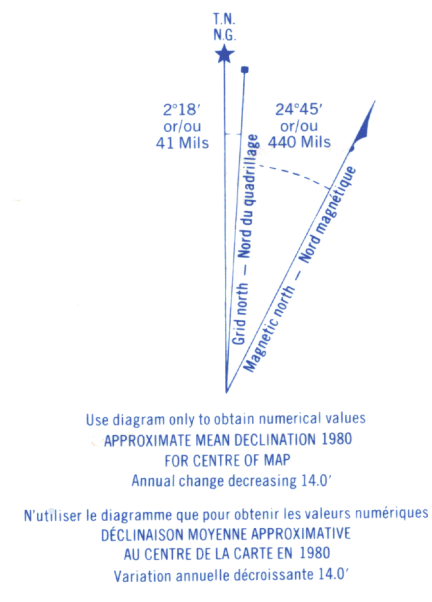
Military users, refer to this map as: **SERIES A 721**
Référence de cette carte pour usage militaire: **MAP 94 A/16**
EDITION 3 MCE EDITION

GLOSSARY	GLOSSAIRE
Airfield	Terrain d'aviation
Area	Zone
City Limits	Limites de ville
Customs	Douane
Ditch	Fossé
Dugout	Abreuvoir
Dump	Dépot
Filtration Plant	Usine de filtration
Gas	Gaz
Gull Course	Terrain de golf
Junk Yard	Ferraille
Kiln	Four
Lookout	Bénoir
Mine Waste	Débris de mine
Oil Wells	Puits de pétrole
Park	Parc
Road	Route
Solar Citizens Home	Foyer de l'âge d'or
Su Area	Station de ski
String Bog	Fondrière à filaments
Surveyed Line	Ligne arpentée
Tank	Réservoir
Water	Eau
Water Road	Chemin d'eau

For a complete glossary see reverse side
Pour un glossaire complet, voir au verso

ABBREVIATIONS	ABBÉVIATIONS
Aband	Abandoned
C	Cemetery
CD	County
E	Elevator
Fr	Ferry
IR	Indian Reserve
H	Hospital
L	Lot
Micro	Micro-wave
Mun	Municipality
P	Post Office
PH	Power House
RCMP	Royal Canadian Mounted Police
Res	Reservoir
Trans Sta	Transformer Station
TFL	Tree Farm Licence

Abandonné, de
Cimetière
Comté
Élévateur
Traversier
Réserve indienne
Hôpital
Micro-ondes
Municipalité
Bureau de poste
Centrale électrique
Gendarmérie Royale Canadienne
Réservoir
Poste de transformateurs
Licence de sylviculture



BROWN NUMBERED TICKS INDICATE THE 1000 METRE U.T.M. GRID ZONE 11
LES AMORCES BRUNES NUMÉROTÉES REPRÉSENTENT LE QUADRILLAGE DE 1000 MÈTRES T.U.M.

TABLEAU D'ASSEMBLAGE DU SYSTÈME NATIONAL DE RÉFÉRENCE CARTOGRAPHIQUE			
121°00'	119°30'	119°30'	57°15'
57°15'	94 H/2	94 H/1	84 E/4
	94 A/15	94 A/16	84 D/13
	94 A/10	94 A/9	84 D/12
56°45'	121°00'	119°30'	56°30'

INDEX TO ADJOINING MAPS OF THE NATIONAL TOPOGRAPHIC SYSTEM

DOIG RIVER
94 A/16
EDITION 3