


Produced by the SURVEYS AND MAPPING BRANCH, DEPARTMENT OF ENERGY, MINES AND RESOURCES. Updated from aerial photographs taken in 1977 and 1978. Published in 1981.

Copies may be obtained from the Canada Map Office, Department of Energy, Mines and Resources, Ottawa, or your nearest map dealer.

© 1981, Her Majesty the Queen in Right of Canada, Department of Energy, Mines and Resources.

Roads: loose or stabilized surface, all weather, gravel, agglomerate, toute saison, loose surface, dry weather, de gravier, temps sec, 2 lanes or more, less than 2 lanes, 2 voies ou plus, moins de 2 voies, unclassified streets, routes hors classe, cart track, de terre, trail, cut line or portage, sentier, percée ou portage.

FOR COMPLETE REFERENCE SEE REVERSE SIDE POUR UNE LISTE COMPLÈTE DES SIGNES, VOIR AU VERSO



Information concerning location and precise elevation of bench marks can be obtained by writing to the Geodetic Survey, Surveys and Mapping Branch, Ottawa.

CONVERSION SCALE FOR ELEVATIONS  
Metres 30 20 10 0 50 100 150 200 250 300  
Feet 100 50 0 100 200 300 400 500 600 700 800 900 1000

CONTOUR INTERVAL 100 FEET  
Elevations in Feet above Mean Sea Level  
North American Datum 1927  
Transverse Mercator Projection

On peut obtenir des renseignements sur le lieu et l'altitude exacte des repères de nivellement en écrivant aux Levés géodésiques, Direction des levés et de la cartographie, Ottawa. Publié en 1981.

ÉCHELLE DE CONVERSION DES ALTITUDES  
Mètres 30 20 10 0 50 100 150 200 250 300  
Pieds 100 50 0 100 200 300 400 500 600 700 800 900 1000

ÉLOUIGDISTANCE DES COURSES 100 PIEDS  
Altitudes en pieds  
Système de référence géodésique nord-américain, 1927  
Projection transverse de Mercator

Établie par la DIRECTION DES LEVÉS ET DE LA CARTOGRAPHIE, MINISTÈRE DE L'ÉNERGIE, DES MINES ET DES RESSOURCES. Mise à jour à l'aide de photographies aériennes prises en 1977 et 1978. Publié en 1981.

Ces cartes sont en vente au Bureau des Cartes du Canada, ministère de l'Énergie, des Mines et des Ressources, Ottawa, ou chez le vendeur le plus près.

© 1981, Sa Majesté La Reine du Chef du Canada, Ministère de l'Énergie, des Mines et des Ressources.

Military users, refer to this map as: Références de cette carte pour usage militaire

SERIES A 721 SÉRIE MAP 94 B/2 CARTE EDITION 2 MCE ÉDITION

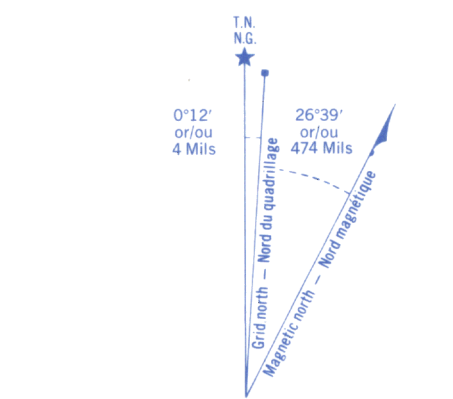
GLOSSARY GLOSSAIRE

Airfield ..... Terrain d'aviation  
Arenas ..... Arenas  
City Limits ..... Limites de ville  
Contours ..... Contours  
Ditch ..... Fosse  
Dugout ..... Abreuvoir  
Dyke ..... Diguet  
Filtration Plant ..... Usine de filtration  
Gas ..... Gaz  
Golf Course ..... Terrain de golf  
Junk Yard ..... Feraille  
Kiln ..... Four  
Lookout ..... Belvédère  
Mine Waste ..... Débris de mine  
Oil Wells ..... Puits de pétrole  
Park ..... Parc  
Rink ..... Patinoire  
Senior Citizens Home ..... Foyer de l'âge d'or  
Six Area ..... Station de six  
Sling Bag ..... Sacoche à flûtes  
Surveyed Line ..... Ligne arpentée  
Tank ..... Réservoir  
Water ..... Eau  
Winter Road ..... Chemin d'hiver

For a complete glossary see reverse side  
Pour un glossaire complet, voir au verso

ABBREVIATIONS ABBREVIATIONS


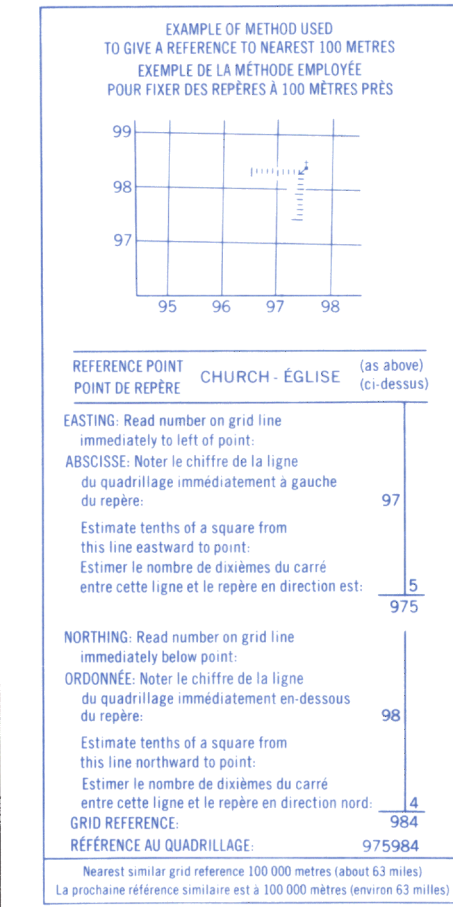
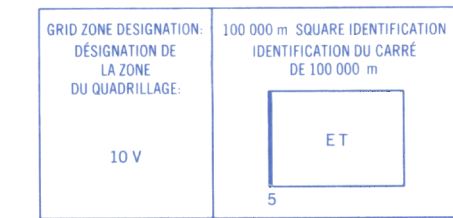
Aband ..... Abandoned ..... Abandonné, de  
C ..... Cemetery ..... Cimetière  
CO ..... County ..... Comté  
E ..... Elevator ..... Élévateur  
Fy ..... Ferry ..... Traversier  
IR ..... Indian Reserve ..... Réserve indienne  
H ..... Hospital ..... Hôpital  
L ..... Lot ..... Lot  
Micro ..... Microwave ..... Micro-ondes  
Mun ..... Municipality ..... Municipalité  
P ..... Post Office ..... Bureau de poste  
PW ..... Power House ..... Centrale électrique  
RCMP ..... Royal Canadian Mounted Police ..... Gendarmerie Royale Canadienne  
Res ..... Reservoir ..... Réservoir  
Trans Sta ..... Transformer Station ..... Poste de transformateurs  
TFL ..... Tree Farm Licence ..... Licence de sylviculture



Use diagram only to obtain numerical values  
APPROXIMATE MEAN DECLINATION 1980  
FOR CENTRE OF MAP  
Annual change decreasing 13.5'

N'utiliser le diagramme que pour obtenir les valeurs numériques  
DECLINAISON MOYENNE APPROXIMATIVE  
AU CENTRE DE LA CARTE EN 1980  
Variation annuelle décroissante 13.5'

ONE THOUSAND METRE  
UNIVERSAL TRANSVERSE MERCATOR GRID  
ZONE 10  
QUADRILLAGE DE MILLE MÈTRES  
TRANSVERSE UNIVERSEL DE MERCATOR



INDEX TO ADDING MAPS OF THE NATIONAL TOPOGRAPHIC SYSTEM

JONES PEAK  
94 B/2  
EDITION 2