

Produced by the SURVEYS AND MAPPING BRANCH,
DEPARTMENT OF ENERGY, MINES AND RESOURCES,
based on aerial photographs taken in 1978. Published in
1981.

Copies may be obtained from the Canada Map Office,
Department of Energy, Mines and Resources, Ottawa,
or your nearest map dealer.

©1981. No Manner May Queen in Right of Canada
be Reproduced in any Manner without the
Written Permission of the Minister of Energy, Mines and Resources.

INTERNATIONAL PROVISIONAL PRINT
IMPRESSION PROVISOIRE

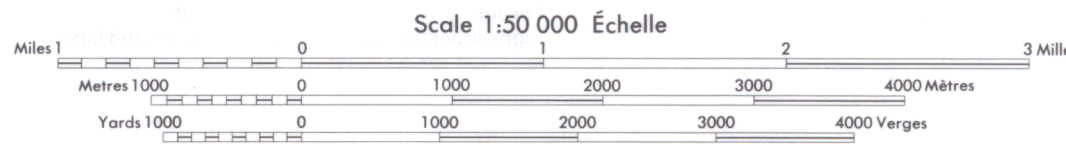
ROADS - ROUTES

hard surface - pavé
loose surface - de gravier
2 lanes or more - 2 voies ou plus
less than 2 lanes - moins de 2 voies
dry weather - temps sec
floodable - inondable
trail - sentier

Roads: car, cut line or portage
Routes: sentier, percée ou portage

FOR COMPLETE REFERENCE SEE REVERSE SIDE
POUR UNE LISTE COMPLÈTE DES SIGNES, VOIR AU VERSO

MOUNT BREWSTER BRITISH COLUMBIA



Information concerning location and precise elevation of bench marks can be obtained
by writing to the Geomatics Survey, Survey and Mapping Branch, Ottawa.

CONVERSION SCALE FOR ELEVATIONS
Elevations in Feet above Mean Sea Level
North American Datum 1927
Transverse Mercator Projection

On peut obtenir des renseignements sur le lieu et l'altitude exacte des repères de nivellement en écrivant aux Levés géométriques, Direction des Levés et de la Cartographie, Ottawa.

ECHELLE DE CONVERSION DES ALTITUDES
Altitudes en pieds
Système de référence géodésique nord-américain, 1927
Projection transverse de Mercator

Établi par la DIRECTION DES LEVÉS ET DE LA CARTOGRAPHIE,
MINISTÈRE DE L'ÉNERGIE, DES MINES ET DES RESSOURCES,
basé sur des photographies aériennes prises en 1978. Publié en
1981.

Ces cartes sont en vente au Bureau des Cartes du Canada,
ministère de l'Énergie, des Mines et des Ressources, Ottawa,
ou chez le vendeur le plus près.

©1981. Sa Majesté La Reine du Chef du Canada.
Ministère de l'Énergie, des Mines et des Ressources.

CORRECTIONS PROVISOIRES 1986.

Military users, refer to this map as:
Référence de cette carte
pour usage militaire:

SERIES A 721
MAP 94 B/3
EDITION 3 MCE
ÉDITION

GLOSSARY GLOSSAIRE

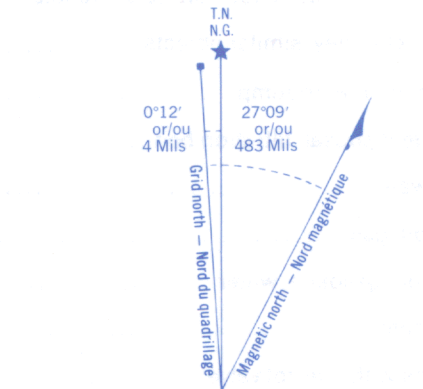
Airfield Terrain d'aviation
Arena Arène
City Limits Limites de ville
Customs Douane
Ditch Fossé
Dump Décharge
Filtration Plant Usine de filtration
Gas Gaz
Golf Course Terrain de golf
Junk Yard Ferraillage
Kilo Kilo
Lookout Belvédère
Mine Waste Débris de mine
Oil Wells Puits de pétrole
Park Parc
Rink Patinoire
Senior Citizens Home Foyer de l'âge d'or
Ski Area Station de ski
String Bus Funiculaire à filets
Surveyed Line Ligne arpentée
Tank Réservoir
Water Eau
Winter Road Chemin d'hiver

For a complete glossary see reverse side
Pour un glossaire complet, voir au verso


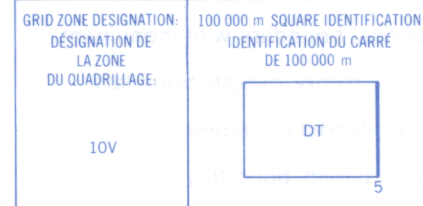
ABBREVIATIONS ABBRÉVIATIONS

Aband. Abandoned Abandonné, ée
C Cemetery Cimetière
CO County Comté
E Elevator Élévateur
Fy Ferry Traversier
IR Indian Reserve Réserve indienne
H Hospital Hôpital
L Lot Lot
Micro Microwave Micro-ondes
Mun. Municipality Municipalité
P Post Office Bureau de poste
PH Power House Centrale électrique
RCMP Royal Canadian Mounted Police Gendarmes Royale Canadienne

Res. Reservoir Réservoir
Trans Sta. Transformer Station Poste de transformateurs
TFL Tree Farm Licence Licence de sylviculture



ONE THOUSAND METRE
UNIVERSAL TRANSVERSE MERCATOR GRID
ZONE 10
QUADRILLAGE DE MILLE MÈTRES
TRANSVERSE UNIVERSEL DE MERCATOR



REFERENCE POINT CHURCH - EGLISE (as above) (ci-dessus)

EASTING: Read number on grid line immediately to left of point.
ABSCISSE: Note le chiffre de la ligne du quadrillage immédiatement à gauche du repère.

Estimate tenths of a square from this line northeast to point.
Estimer le nombre de dixièmes du carré entre cette ligne et le repère en direction est.

NORTHING: Read number on grid line immediately below point.
ORDONNÉE: Note le chiffre de la ligne du quadrillage immédiatement en dessous du repère.

Estimate tenths of a square from this line northwest to point.
Estimer le nombre de dixièmes du carré entre cette ligne et le repère en direction nord.

GRID REFERENCE 975984

Nearest similar grid reference 100 000 metres (about 53 miles)
La prochaine référence similaire est à 100 000 mètres (environ 53 miles)

TABLEAU D'ASSEMBLAGE DU SYSTÈME NATIONAL DE RÉFÉRENCE CARTOGRAPHIQUE

94 B/5	94 B/6	94 B/7
94 B/4	94 B/3	94 B/2
93 013	93 014	93 015

INDEX TO ADDING MAPS OF THE NATIONAL TOPOGRAPHIC SYSTEM

MOUNT BREWSTER
94 B/3
EDITION 3 ÉDITION