

Military users, refer to this map as Réference de cette carte pour usage militaire:	SERIES A 721 CARTE MAP 94 B/9 CARTE ÉDITION 3 MCE ÉDITION
---	---

GLOSSARY GLOSSAIRE	
Airfield	Terrain d'aviation
Artes	Artes
City Limits	Limites de ville
Customs	Douane
Ditch	Fossé
Dugout	Abreuvoir
Dump	Dépot
Filtration Plant	Usine de filtration
Gas	Gaz
Gas Conduit	Terrain de gaz
Junk Yard	Ferraille
Kills	Faun
Landfill	Décharge
Mine Waste	Débris de mine
Oil Wells	Puits de pétrole
Park	Parc
Palm	Palme
Senior Citizens Home	Foyer de l'âge d'or
Shi Area	Station de ski
String Bag	Fondrière à filements
Surveyed Line	Ligne arpentée
Tank	Réservoir
Water	Eau
Winter Road	Chemin d'hiver

ABBREVIATIONS ABRÉVIATIONS	
Aband.	Abandoned
C.	Cemetery
CO	County
E.	Elevator
Fy	Ferry
H.	Indian Reserve
H.	Hospital
L.	Lot
M.	Micro
Mun.	Municipality
P.	Post Office
PM	Power House
RCMP	Royal Canadian Mounted Police
Res.	Reservoir
Trans Sta.	Transformer Station
TFL	Tree Farm Licence

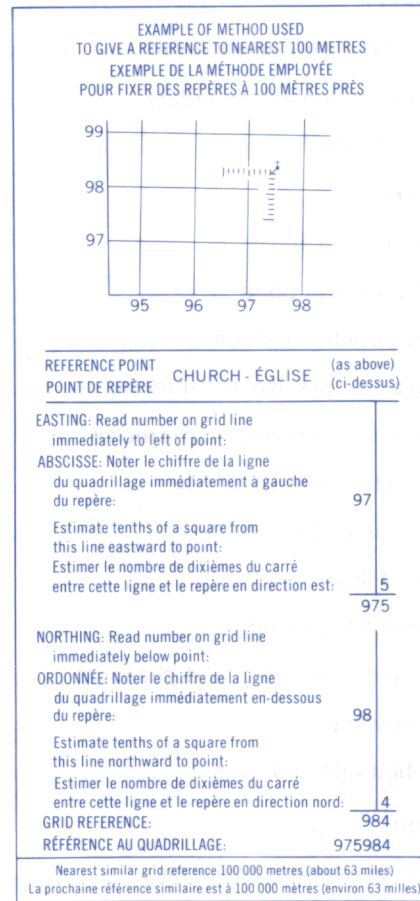
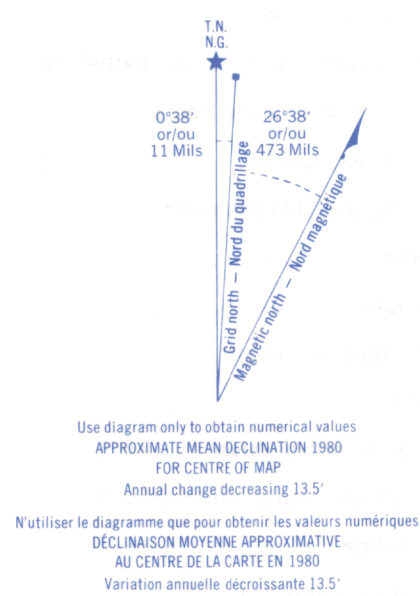


TABLEAU D'ASSEMBLAGE DU SYSTÈME NATIONAL DE RÉFÉRENCE CARTOGRAPHIQUE			
122°30'	122°30'	122°30'	122°30'
57°00'	57°00'	57°00'	57°00'
94 B/15	94 B/16	94 B/17	94 B/18
94 B/19	94 B/20	94 B/21	94 B/22
94 B/23	94 B/24	94 B/25	94 B/26
94 B/27	94 B/28	94 B/29	94 B/30
94 B/31	94 B/32	94 B/33	94 B/34
94 B/35	94 B/36	94 B/37	94 B/38
94 B/39	94 B/40	94 B/41	94 B/42
94 B/43	94 B/44	94 B/45	94 B/46
94 B/47	94 B/48	94 B/49	94 B/50
94 B/51	94 B/52	94 B/53	94 B/54
94 B/55	94 B/56	94 B/57	94 B/58
94 B/59	94 B/60	94 B/61	94 B/62
94 B/63	94 B/64	94 B/65	94 B/66
94 B/67	94 B/68	94 B/69	94 B/70
94 B/71	94 B/72	94 B/73	94 B/74
94 B/75	94 B/76	94 B/77	94 B/78
94 B/79	94 B/80	94 B/81	94 B/82
94 B/83	94 B/84	94 B/85	94 B/86
94 B/87	94 B/88	94 B/89	94 B/90
94 B/91	94 B/92	94 B/93	94 B/94
94 B/95	94 B/96	94 B/97	94 B/98
94 B/99	94 B/100	94 B/101	94 B/102

Produced by the SURVEYS AND MAPPING BRANCH, DEPARTMENT OF ENERGY, MINES AND RESOURCES. Updated from aerial photographs taken in 1978. Culture check 1979. Published in 1981.

Copies may be obtained from the Canada Map Office, Department of Energy, Mines and Resources, Ottawa, or your nearest map dealer.

Produit par la BRANCHE DE LEVÉS ET DE LA CARTOGRAPHIE, MINISTÈRE DE L'ÉNERGIE, DES MINES ET DES RESSOURCES. Mise à jour à l'aide de photographies aériennes prises en 1978. Vérification des ouvrages en 1979. Publié en 1981.

Ces cartes sont en vente au Bureau des Cartes du Canada, Ministère de l'Énergie, des Mines et des Ressources, Ottawa, ou chez le revendeur le plus près.

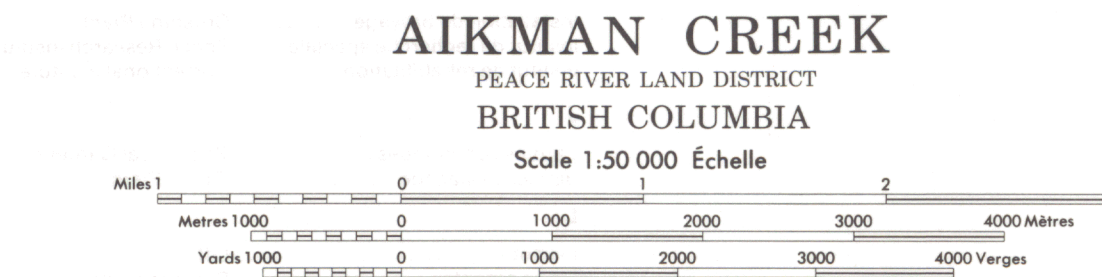
© 1981. Sa Majesté La Reine du Chef du Canada. Ministère de l'Énergie, des Mines et des Ressources.

PROFESIONAL PRINT
IMPRESSION PROVISOIRE

Roads: loose or stabilized surface, all weather; loose surface, dry weather; unclassified streets; cart track; trail, cut line or portage.

Routes: gravelier, aggloméré, toute saison; de gravier, temps sec; routes hors classe; de terre; sentier, perçee ou portage.

FOR COMPLETE REFERENCE SEE REVERSE SIDE. POUR UNE LISTE COMPLÈTE DES SIGNES, VOIR AU VERSO.



Information concerning location and precise elevation of bench marks can be obtained by writing to the Geodetic Survey, Surveys and Mapping Branch, Ottawa.

CONVERSION SCALE FOR ELEVATIONS
Metres 30 20 10 0 100 200 300 400 500 600 700 800 900 1000
Feet 100 50 20 10 0 100 200 300 400 500 600 700 800 900 1000

CONTOUR INTERVAL: 50 FEET
Elevations in Feet above Mean Sea Level
North American Datum 1927
Transverse Mercator Projection

On peut obtenir des renseignements sur le lieu et l'altitude exacte des repères de nivellement en écrivant aux Levés géodésiques, Direction des levés et de la cartographie, Ottawa.

ÉCHELLE DE CONVERSION DES ALTITUDES
Mètres 30 20 10 0 100 200 300 400 500 600 700 800 900 1000
Pieds 100 50 20 10 0 100 200 300 400 500 600 700 800 900 1000

ÉQUIDISTANCE DES COURBES: 15 MÈTRES
Altitudes en pieds
Système de référence géodésique nord-américain, 1927
Projection transverse de Mercator

Scale bar showing distances in miles and kilometers. The scale bar is marked from 0 to 3 miles and 0 to 4000 meters. Below the scale bar, there is a note about the contour interval and the datum used for the map.

AIKMAN CREEK
94 B/9
EDITION 3