

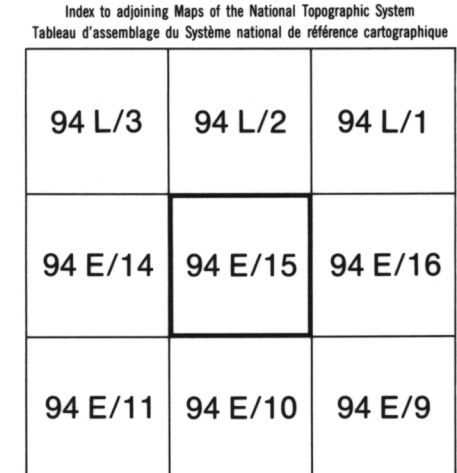

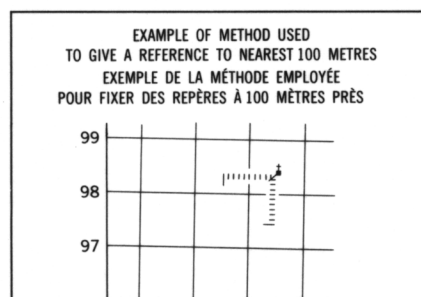
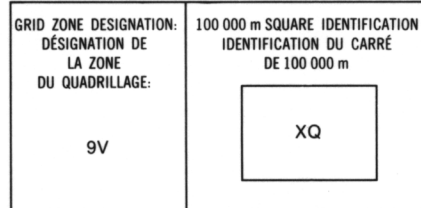
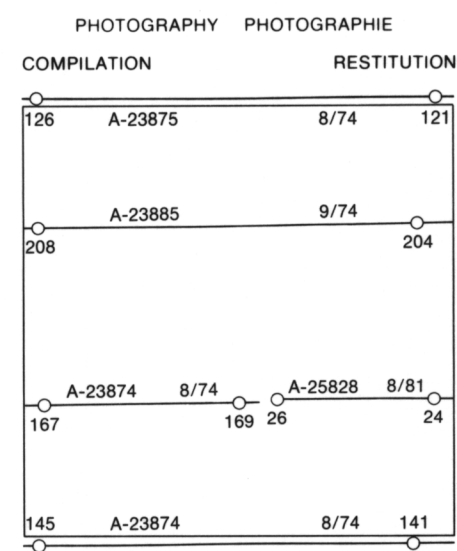
Military users, refer to this map as:	SERIES A701	SÉRIE
Référence de cette carte pour usage militaire:	MAP 94 E/15	CARTE
	EDITION 2 MCE	ÉDITION

THUDAKA PEAK
94 E/15
EDITION 2 ÉDITION

LEGEND - LÉGENDE

[illegible]

METRIC/METRIQUE



ONE THOUSAND METRE
UNIVERSAL TRANSVERSE MERCATOR GRID
ZONE 9
QUADRILLAGE UNIVERSEL TRANSVERSE DE MERCATOR
DE MILLE MÈTRES

The 1986 MAGNETIC BEARING is 25°54' (480 mils)
EAST of GRID NORTH.

ANNUAL CHANGE DECREASING 17.1'

GRID NORTH is 1°54' (34 mils) EAST of TRUE NORTH
for centre of map.

Le REPÈRE MAGNÉTIQUE en 1986 est à 25°54' (460 m) à l'EST du NORD DU QUADRILLAGE.

VARIATION ANNUELLE DÉCROISSANTE 17,1'

Le NORD DU QUADRILLAGE est à 1°54' (34 mils) à l'E du NORD GÉOGRAPHIQUE au centre de la carte.



THUDAKA PEAK
94 E/15
EDITION 2 ÉDITION