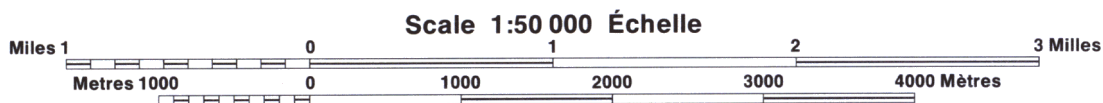


PRODUCED BY THE SURVEYS AND MAPPING BRANCH,  
DEPARTMENT OF ENERGY, MINES AND RESOURCES, OTTAWA,  
FROM AERIAL PHOTOGRAPHS TAKEN IN 1979. CULTURE  
CHECK 1985. PUBLISHED IN 1986.

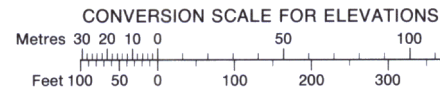
COPIES MAY BE OBTAINED FROM THE CANADA MAP OFFICE,  
DEPARTMENT OF ENERGY, MINES AND RESOURCES, OTTAWA,  
OR YOUR NEAREST MAP DEALER.

© 1986, HER MAJESTY THE QUEEN IN RIGHT OF CANADA.  
DEPARTMENT OF ENERGY, MINES AND RESOURCES.

PINK MOUNTAIN  
PEACE RIVER LAND DISTRICT  
BRITISH COLUMBIA COLOMBIE-BRITANNIQUE




Information concerning bench marks and horizontal survey monuments can be obtained from Geodetic Survey, Survey and Mapping Branch, Ottawa.



CONTOUR INTERVAL: 50 FEET  
Elevations in Feet above Mean Sea Level  
North American Datum 1927  
Transverse Mercator Projection

Pour tous renseignements concernant les repères et bornes altimétriques, s'adresser aux levés géodésiques, Direction des levés et de la cartographie, Ottawa.



ÉLOUÉMENT DES COURBES 50 PIEDS  
Altitudes en pieds  
Système de référence géodésique nord-américain, 1927  
Projection transverse de Mercator

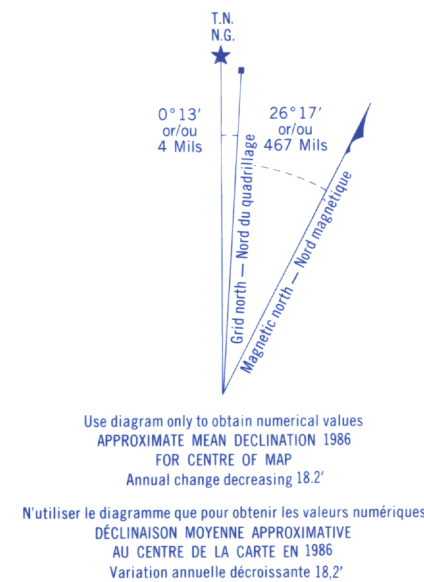
ÉTABLI PAR LA DIRECTION DES LEVÉS ET DE LA CARTOGRAPHIE,  
MINISTÈRE DE L'ÉNERGIE, DES MINES ET DES RESSOURCES,  
MISE À JOUR À L'AIDE DE PHOTOGRAPHIES AÉRIENNES PRISES EN  
1979. VÉRIFICATION DES OUVRAGES EN 1985. PUBLIÉE EN 1986.

CES CARTES SONT EN VENTE AU BUREAU DES CARTES DU  
CANADA, MINISTÈRE DE L'ÉNERGIE, DES MINES ET DES RESSOURCES,  
OTTAWA, OU CHEZ LE VENDEUR LE PLUS PRÈS.

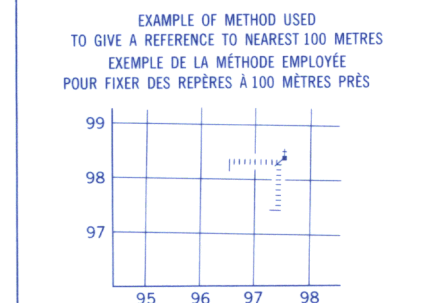
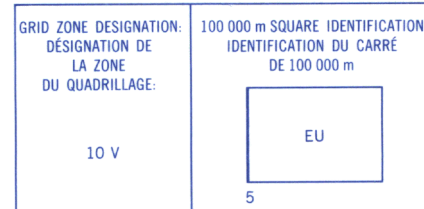
© 1986, SA MAJESTÉ LA REINE DU CHÈVE DU CANADA,  
MINISTÈRE DE L'ÉNERGIE, DES MINES ET DES RESSOURCES.

Military users,  
refer to this map as:  
Référence de cette carte  
pour usage militaire:

SERIES A 721 SÉRIE  
MAP 94 G/2 CARTE  
EDITION 3 MCE ÉDITION



ONE THOUSAND METRE  
UNIVERSAL TRANSVERSE MERCATOR GRID  
ZONE 10  
QUADRILLAGE UNIVERSEL TRANSVERSE DE MERCATOR  
DE MILLE MÈTRES



REFERENCE POINT  
POINT DE REPÈRE: CHURCH - ÉGLISE (see above) (ci-dessus)

EASTING: Read number on grid line immediately to left of point.  
ABSCISSE: Note le chiffre de la ligne du quadrillage immédiatement à gauche du repère.

Estimate tenths of a square from this line eastward to point.  
Estimer le nombre de dixièmes du carré entre cette ligne et le repère en direction est.

NORTHING: Read number on grid line immediately below point.  
ORDONNÉE: Note le chiffre de la ligne du quadrillage immédiatement en dessous du repère.

Estimate tenths of a square from this line northward to point.  
Estimer le nombre de dixièmes du carré entre cette ligne et le repère en direction nord.

GRID REFERENCE: 975984  
RÉFÉRENCE AU QUADRILLAGE: 975984

Nearest similar grid reference 100 000 metres  
La prochaine référence similaire est à 100 000 mètres

Coordinate Conversion NAD 27 to NAD 83 (NGS 84)  
Valeurs converties pour cette carte

Geographic: Latitude - subtract 0.4"  
Longitude - add 5.3"

Grid: Northing - add 200m  
Easting - subtract 0m

Conversion des coordonnées NAD 27 à NAD 83 (NGS 84)  
Valeurs converties pour cette carte

Coordonnées géographiques: Latitude - soustraire 0.4"  
Longitude - additionner 5.3"

Quadrillage: Ordonnée (N) - additionner 200m  
Abscisse (E) - soustraire 0m

