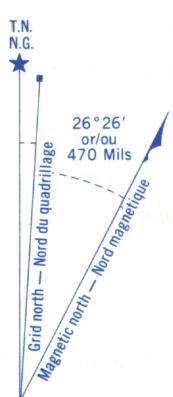


Military users,
refer to this map as:
Référence de cette carte
pour usage militaire:

| | | |
|---------|---------|---------|
| SERIES | A 721 | SÉRIE |
| MAP | 94 G/16 | CARTE |
| EDITION | 2 MCE | ÉDITION |

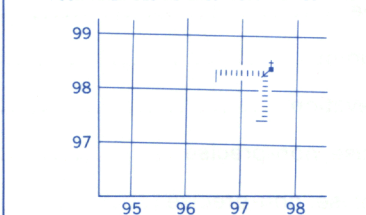


Use diagram only to obtain numerical values
APPROXIMATE MEAN DECLINATION 1986
FOR CENTRE OF MAP
Annual change decreasing 19.1'

N'utiliser le diagramme que pour obtenir les valeurs numériques
 DÉCLINAISON MOYENNE APPROXIMATIVE
 AU CENTRE DE LA CARTE EN 1986
 Variation annuelle décroissante 19,1'

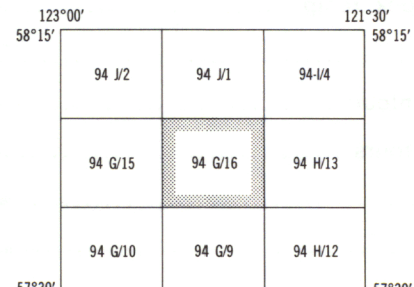
ONE THOUSAND METRE
UNIVERSAL TRANSVERSE MERCATOR GRID
ZONE 10
QUADRILLAGE UNIVERSEL TRANSVERSE DE MERCATOR
DE MILLE MÈTRES

| | |
|--|--|
| GRID ZONE DESIGNATION: DÉSIGNATION DE LA ZONE DU QUADRILLAGE: | 100 000 m SQUARE IDENTIFICATION IDENTIFICATION DU CARRÉ DE 100 000 m |
|--|--|



| REFERENCE POINT | CHURCH - ÉGLISE | (see above) |
|--|-----------------|-------------|
| POINT DE RÉFÈRE | | |
| EASTING: Read number on grid line immediately to left of point. | | |
| NORTHING: Note the chiffre de la ligne du quadrillage immédiatement à gauche du repère. | | 97 |
| Estimate tenths of a square from this line eastward to point. | | |
| Estimer le nombre de dixièmes du carré entre cette ligne et le repère en direction est | | 5 |
| | | 975 |
| NORTHING: Read number on grid line immediately below point. | | |
| ORIENTATION: Note the chiffre de la ligne du quadrillage immédiatement en dessous du repère. | | 98 |
| Estimate tenths of a square from this line northward to point. | | |
| Estimer le nombre de dixièmes du carré entre cette ligne et le repère en direction nord | | 4 |
| GRID REFERENCE | | 984 |
| REFERENCE AU QUADRILLAGE | | 975984 |

Proximity similar grid reference 100 000 metres:
 La prochaine référence similaire est à 100 000 mètres



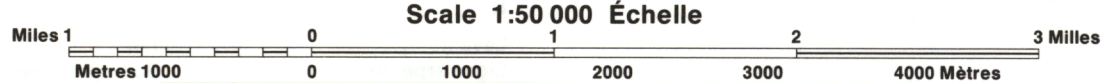
PRODUCED BY THE SURVEYS AND MAPPING BRANCH,
DEPARTMENT OF ENERGY, MINES AND RESOURCES. UPDATED
FROM AERIAL PHOTOGRAPHS TAKEN IN 1979. CULTURE
CHECK 1983. PUBLISHED IN 1986.

COPIES MAY BE OBTAINED FROM THE CANADA MAP OFFICE,
DEPARTMENT OF ENERGY, MINES AND RESOURCES, OTTAWA,
OR YOUR NEAREST MAP DEALER.

© 1986. HER MAJESTY THE QUEEN IN RIGHT OF CANADA.
DEPARTMENT OF ENERGY, MINES AND RESOURCES.

© 1986. HER MAJESTY THE QUEEN IN RIGHT OF CANADA.
DEPARTMENT OF ENERGY, MINES AND RESOURCES.

BOAT CREEK
PEACE RIVER LAND DISTRICT
BRITISH COLUMBIA COLOMBIE-BRITANNIQUE



Information concerning bench marks and horizontal survey monuments can be obtained from Geodetic Survey, Surveys and Mapping Branch, Ottawa.

CONVERSION SCALE FOR ELEVATIONS

Metres 30 20 10 0 50 100

Pour tout renseignement concernant les repères et bornes altimétriques, s'adresser aux levés géodésiques. Direction des levés et de la cartographie, Ottawa

ÉCHELLE DE CONVERSION DES ALTITUDES

ÉTABLI PAR LA DIRECTION DES LEVÉS ET DE LA CARTOGRAPHIE
MINISTÈRE DE L'ÉNERGIE, DES MINES ET DES RESSOURCES
MISE À L'ÉCHELLE DE PHOTOGRAPHIES AÉRIENNES PRISES EN
1979. VÉRIFICATION DES OUVRAGES EN 1983. PUBLIÉE EN 1986.

CES CARTES SONT EN VENTE AU BUREAU DES CARTES DU
CANADA, MINISTÈRE DE L'ÉNERGIE, DES MINES ET DES RESSOURCES,
OTTAWA, QUÉBEC LE VENDEUR LE PLUS PRÈS.

© 1986. SA MAJESTÉ LA REINE DU CHEF DU CANADA
MINISTÈRE DE L'ÉNERGIE, DES MINES ET DES RESSOURCES

BOAT CREEK
94 G/16
ÉDITION 2 ÉDITION