


Produced and printed by the SURVEYS AND MAPPING BRANCH, DEPARTMENT OF MINES AND TECHNICAL SURVEYS, 1961, from air photographs taken from 1954 to 1956.

Établie et imprimée par la DIRECTION DES LEVÉS ET DE LA CARTOGRAPHIE, MINISTÈRE DES MINES ET DES RELEVÉS TECHNIQUES en 1961, d'après les photographies aériennes prises de 1954 à 1956.

TIMBERWOLF CREEK  
BRITISH COLUMBIA

Roads:	Routes:
all weather	toute saison
dry weather	période sèche
cart track	de terre
trail or portage	sentier ou portage
Railway, normal gauge, single track	Chemin de fer, voie unique (écartement normal)
Power transmission line	Ligne de transport d'énergie
Mine or Open cut	Mine ou fosse à ciel ouvert
Horizontal control point, with elevation	Point géodésique avec cote
Bench mark, with elevation	Repère de nivellement avec cote



CONTOUR INTERVAL 50 FEET  
Elevations in Feet above Mean Sea Level  
North American Datum 1927  
Transverse Mercator Projection

ÉQUIDISTANCE DES COURBES: 50 PIEDS  
Élévations en pieds au-dessus du niveau moyen de la mer  
Réseau géodésique nord-américain unifié (1927)  
Projection transverse de Mercator

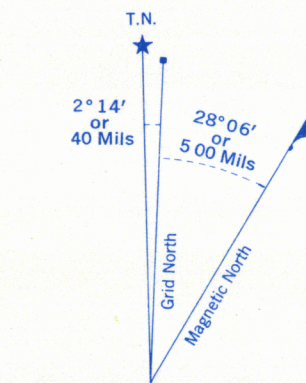
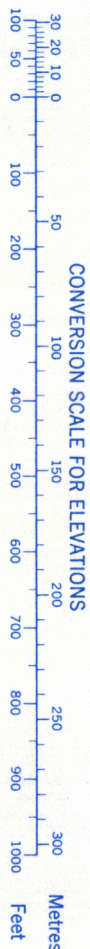
MAGNETIC DECLINATION 30° 20' EAST  
AT CENTRE OF MAP 1961  
Annual change (decreasing) 4.5'

DÉCLINAISON MAGNÉTIQUE AU CENTRE  
DE LA FEUILLE EN 1961: 30° 20' EST  
Variation annuelle (décroissante) 4.5'

Building	Bâtiment	Barn	Grange
School	École	Post Office	Bureau de poste
Church	Eglise	Cemetery	Cimetière
Lighthouse	Phare	River with bridge	Rivière avec pont
Stream, intermittent or dry	Cours d'eau intermittent ou à sec	Lake, intermittent, river imprécise	Lac intermittent, rivière imprécise
Marsh or Swamp	Marais ou marécage	Depression contours	Courbes de cuvette

Refer to  
this map as:

941/9 W  
EDITION 1 ASE  
SERIES A 721



GRID ZONE DESIGNATION	10 V
100,000 M. SQUARE IDENTIFICATION	FA FV 65
TO GIVE A REFERENCE TO NEAREST 100 METRES	
EXAMPLE: STREAM JUNCTION	
EASTING: Read number on grid line immediately to left of point	54
Estimate tenths of a square from this line northeast to point.	7
NORTHING: Read number on grid line immediately below point	547
Estimate tenths of a square from this line northward to point.	01
MILITARY GRID REFERENCE	547011
Nearest similar grid reference 100,000 metres (about 63 miles)	

ONE THOUSAND METRE  
UNIVERSAL TRANSVERSE MERCATOR GRID  
ZONE 10

BROWN NUMBERED TICKS INDICATE  
THE 1000 METRE U.T.M. GRID  
ZONE 11

The nomenclature on this map has not been submitted to the Canadian Board on Geographical Names and may be subject to revision. Information on names is invited by the Surveys and Mapping Branch.

La nomenclature de la présente carte n'a pas été soumise à la Commission canadienne des noms géographiques et, par conséquent, elle pourrait faire l'objet d'une révision. Tous renseignements sur les noms seront bien accueillis par la Direction des levés et de la cartographie.