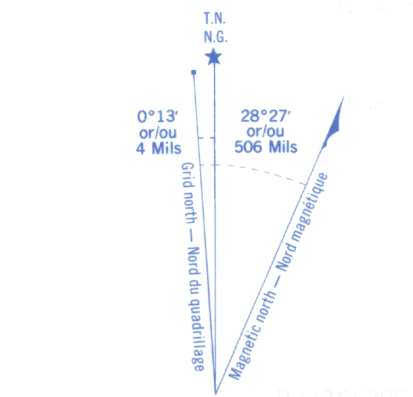


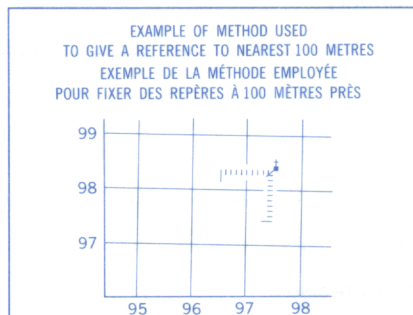
Military users refer to this map as: **Référence de cette carte pour usage militaire:**
SERIES A 721
MAP 94 J/11
EDITION 2 MCE EDITION



Use diagram only to obtain numerical values
APPROXIMATE MEAN DECLINATION 1984
FOR CENTRE OF MAP
Annual change decreasing 10.6'
N'utiliser le diagramme que pour obtenir les valeurs numériques
DECLINAISON MOYENNE APPROXIMATIVE
AU CENTRE DE LA CARTE EN 1984
Variation annuelle décroissante 10.6'

ONE THOUSAND METRE
UNIVERSAL TRANSVERSE MERCATOR GRID
ZONE 10
QUADRILLAGE DE MILLE MÈTRES
TRANSVERSE UNIVERSEL DE MERCATOR

GRID ZONE DESIGNATION DÉSIGNATION DE LA ZONE DU QUADRILLAGE	100 000 m SQUARE IDENTIFICATION IDENTIFICATION DU CARRÉ DE 100 000 m
10V	DA DV



REFERENCE POINT POINT DE REPÈRE	CHURCH - EGLISE	(see above) (ci-dessus)
(EASTING: Read number on grid line immediately to left of point.) (ABSCISSE: Note le chiffre de la ligne du quadrillage immédiatement à gauche du repère.)	97	97
(NORTHING: Read number on grid line immediately below point.) (ORDONNÉE: Note le chiffre de la ligne du quadrillage immédiatement en dessous du repère.)	96	96
Estimate tenths of a square from this line eastward to point. Estimer le nombre de dixièmes du carré entre cette ligne et le repère en direction est.	97.5	97.5
Estimate tenths of a square from this line northward to point. Estimer le nombre de dixièmes du carré entre cette ligne et le repère en direction nord.	96.4	96.4
GRID REFERENCE RÉFÉRENCE AU QUADRILLAGE	975984	
Nearest similar grid reference 100 000 metres La prochaine référence similaire est à 100 000 mètres		

INSPECTION OF THIS MAP USING 1985 SATELLITE IMAGERY
RÉVÉLÉ DES CHANGEMENTS EN MAJOR HYDROGRAPHIC OR CON-
STRUCTED FEATURES.
UNE VÉRIFICATION DE CETTE CARTE AU MOYEN D'IMAGES
SATELLITE DE 1985 A MONTRÉ AUCUN CHANGEMENT EN
CE QUI CONCERNE LES ÉLÉMENTS HYDROGRAPHIQUES OU
LES ÉLÉMENTS RAPPORTÉS (CONSTRUCTIONS D'IMPORTANCE).

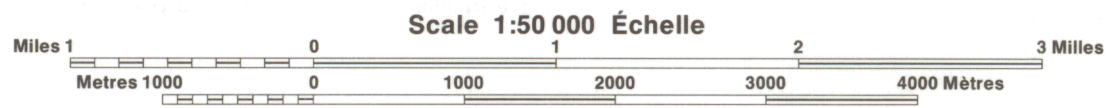
124°00'	122°30'	59°00'
94 J/13	94 J/14	94 J/15
94 J/12	94 J/11	94 J/10
94 J/5	94 J/6	94 J/7
58°15'	124°00'	122°30'

Index to adjoining Maps of the National Topographic System
Tableau d'assemblage du Système national de référence cartographique

Produced by the SURVEYS and MAPPING BRANCH,
DEPARTMENT OF ENERGY, MINES AND RESOURCES.
Élaboré par le service photographique, 1979. Carte vérifiée
1981. Published in 1984.
Copies may be obtained from the Canada Map Office,
Department of Energy, Mines and Resources, Ottawa,
or your nearest map dealer.

© 1984 Her Majesty the Queen in Right of Canada
Ministère de l'Énergie, des Mines et des Ressources

AKUE CREEK
PEACE RIVER LAND DISTRICT
BRITISH COLUMBIA COLOMBIE BRITANNIQUE



Information concerning bench marks and horizontal survey monuments can
be obtained from Geodetic Survey, Surveys and Mapping Branch, Ottawa.

CONVERSION SCALE FOR ELEVATIONS	ÉCHELLE DE CONVERSION DES ALTITUDES
Metres 30 20 10 0	Feet 100 50 0
0 100 200 300 400	0 100 200 300 400

Contours interval 50 feet
Elevations in feet above Mean Sea Level
North American Datum 1927
Transverse Mercator Projection

Pour tout renseignement concernant les repères et bornes altimétriques, s'adresser
aux levés géodésiques, Direction des levés de la cartographie, Ottawa.

CONTOUR INTERVAL 50 FEET	ÉLEVATIONS EN PIEDS
Altitudes in feet	Altitudes en pieds
0 100 200 300 400	0 100 200 300 400

Système de référence géodésique nord-américain, 1927
Projection transverse de Mercator

Drawn by in DIRECTION DES LEVÉS et DE LA CARTOGRAPHIE,
MINISTÈRE DE L'ÉNERGIE, DES MINES et DES RESSOURCES.
Dessiné par le service photographique, 1979. Vérification des
données en 1981. Publié en 1984.
Ces cartes sont en vente au Bureau des Cartes du Canada,
Ministère de l'Énergie, des Mines et des Ressources, Ottawa,
ou chez le revendeur le plus près.
© 1984. Sa Majesté La Reine du Canada.
Ministère de l'Énergie, des Mines et des Ressources.

AKUE CREEK
94 J/11
EDITION 2 EDITION