

Produced by the SURVEYS AND MAPPING BRANCH,  
DEPARTMENT OF ENERGY, MINES AND RESOURCES.  
Updated from aerial photographs taken in 1979. Culture check  
1981. Published in 1984.

Copies may be obtained from the Canada Map Office,  
Department of Energy, Mines and Resources, Ottawa,  
or your nearest map dealer.

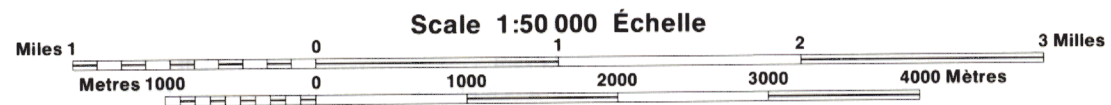
© 1984 Her Majesty the Queen in Right of Canada.  
Department of Energy, Mines and Resources.

Roads: loose or stabilized surface, all weather - de gravel; aggloméré, toute saison - de gravier; temps sec  
loose surface, dry weather - de gravel; temps sec  
unclassified road or street - route non classée ou rue  
cart track - sentier; percée ou portage  
trail, cut line or portage - sentier; percée ou portage

POUR UNE LISTE COMPLETE DES SIGNES, VOIR AU VERSO

### KLEDO CREEK

PEACE RIVER LAND DISTRICT  
BRITISH COLUMBIA COLOMBIE-BRITANNIQUE



Information concerning bench marks and horizontal survey monuments can  
be obtained from Geomatics Survey, Survey and Mapping Branch, Ottawa.

#### CONVERSION SCALE FOR ELEVATIONS

Metres 30 20 10 0 50 100 150 200 250 300 Metres

Feet 100 50 0 100 200 300 400 500 600 700 800 900 1000 Pieds

#### CONTOUR INTERVAL 50 FEET

Elevations in feet above Mean Sea Level  
North American Datum 1927  
Transverse Mercator Projection

Pour tout renseignement concernant les repères et bornes altimétriques, s'adresser  
au Service des levés, Direction des levés et de la cartographie, Ottawa.

#### ECHELLE DE CONVERSION DES ALTITUDES

Metres 30 20 10 0 50 100 150 200 250 300 Metres

Pieds 100 50 0 100 200 300 400 500 600 700 800 900 1000 Pieds

#### EQUIDISTANCE DES COURBES 50 PIEDS

Altitudes en pieds  
Système de référence géodésique nord-américain 1927  
Projection Transversale de Mercator

Établie par la DIRECTION DES LEVÉS ET DE LA CARTOGRAPHIE,  
MINISTÈRE DE L'ÉNERGIE, DES MINES ET DES RESSOURCES.  
Mis à jour à l'aide de photographies aériennes prises en 1979. Vérification  
des ouvrages en 1981. Publié en 1984.

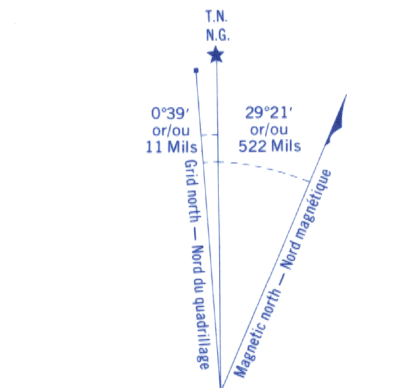
Ces cartes sont en vente au Bureau des Cartes du Canada,  
ministère de l'Énergie, des Mines et des Ressources, Ottawa,  
ou chez le vendeur le plus près.

© 1984, Sa Majesté La Reine du Chef du Canada.  
Ministère de l'Énergie, des Mines et des Ressources.

Military users  
refer to this map as:  
Référence de cette carte  
pour usage militaire:

SERIES A 721  
MAP 94 J/13  
ÉDITION 2 MCE ÉDITION

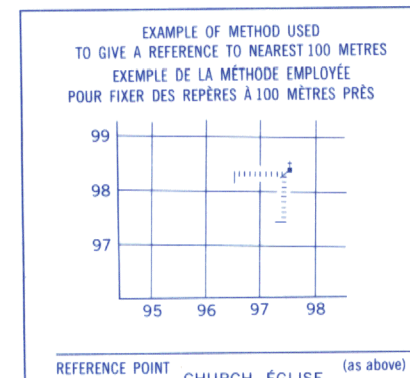
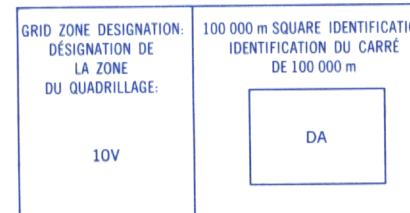
SÉRIE  
CARTE  
ÉDITION



Use diagram only to obtain numerical values  
APPROXIMATE MEAN DECLINATION 1984  
FOR CENTRE OF MAP  
Annual change decreasing 10.4'

N'utiliser le diagramme que pour obtenir les valeurs numériques  
DECLINAISON MOYENNE APPROXIMATIVE  
AU CENTRE DE LA CARTE EN 1984  
Variation annuelle décroissante 10.4'

ONE THOUSAND METRE  
UNIVERSAL TRANSVERSE MERCATOR GRID  
ZONE 10  
QUADRILLAGE DE MILLE MÈTRES  
TRANSVERSE UNIVERSEL DE MERCATOR



REFERENCE POINT CHURCH - EGLISE (see above)  
POINT DE REPÈRE (ci-dessous)

EASTING: Read number on grid line  
immediately to left of point.  
ABSCISSE: Note le chiffre de la ligne  
du quadrillage immédiatement à gauche  
du repère.

Estimate tenths of a square from  
this line eastward to point.  
Estimer le nombre de dixièmes du carré  
entre cette ligne et le repère en direction est.

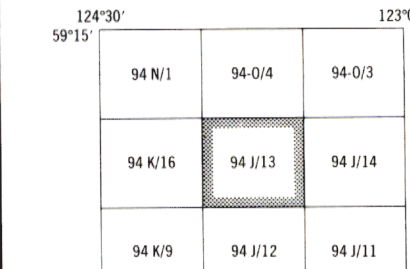
NORTHING: Read number on grid line  
immediately below point.  
ORDONNÉE: Note le chiffre de la ligne  
du quadrillage immédiatement en dessous  
du repère.

Estimate tenths of a square from  
this line northward to point.  
Estimer le nombre de dixièmes du carré  
entre cette ligne et le repère en direction nord.

GRID REFERENCE: 975984  
RÉFÉRENCE AU QUADRILLAGE: 975984  
Nearest similar grid reference 100 000 metres  
La prochaine référence similaire est à 100 000 mètres

INSPECTION OF THIS MAP USING 1985 SATELLITE IMAGERY  
REVEALED NO CHANGES IN MAJOR HYDROGRAPHIC OR CON-  
STRUCTED FEATURES.

UNE VÉRIFICATION DE CETTE CARTE AU MOYEN D'IMAGES  
SATELLITE DE 1985 N'A MONTRÉ AUCUN CHANGEMENT EN CE QUI  
CONCERNE LES ÉLÉMENTS HYDROGRAPHIQUES OU LES  
ÉLÉMENTS RAPPORTÉS (CONSTRUCTIONS) D'IMPORTANCE.



Index to adjoining Maps of the National Topographic System  
Tableau d'assemblage du Système national de référence cartographique

### KLEDO CREEK

94 J/13

EDITION 2 ÉDITION

Energy, Mines and  
Resources Canada

Energie, Mines et  
Ressources Canada