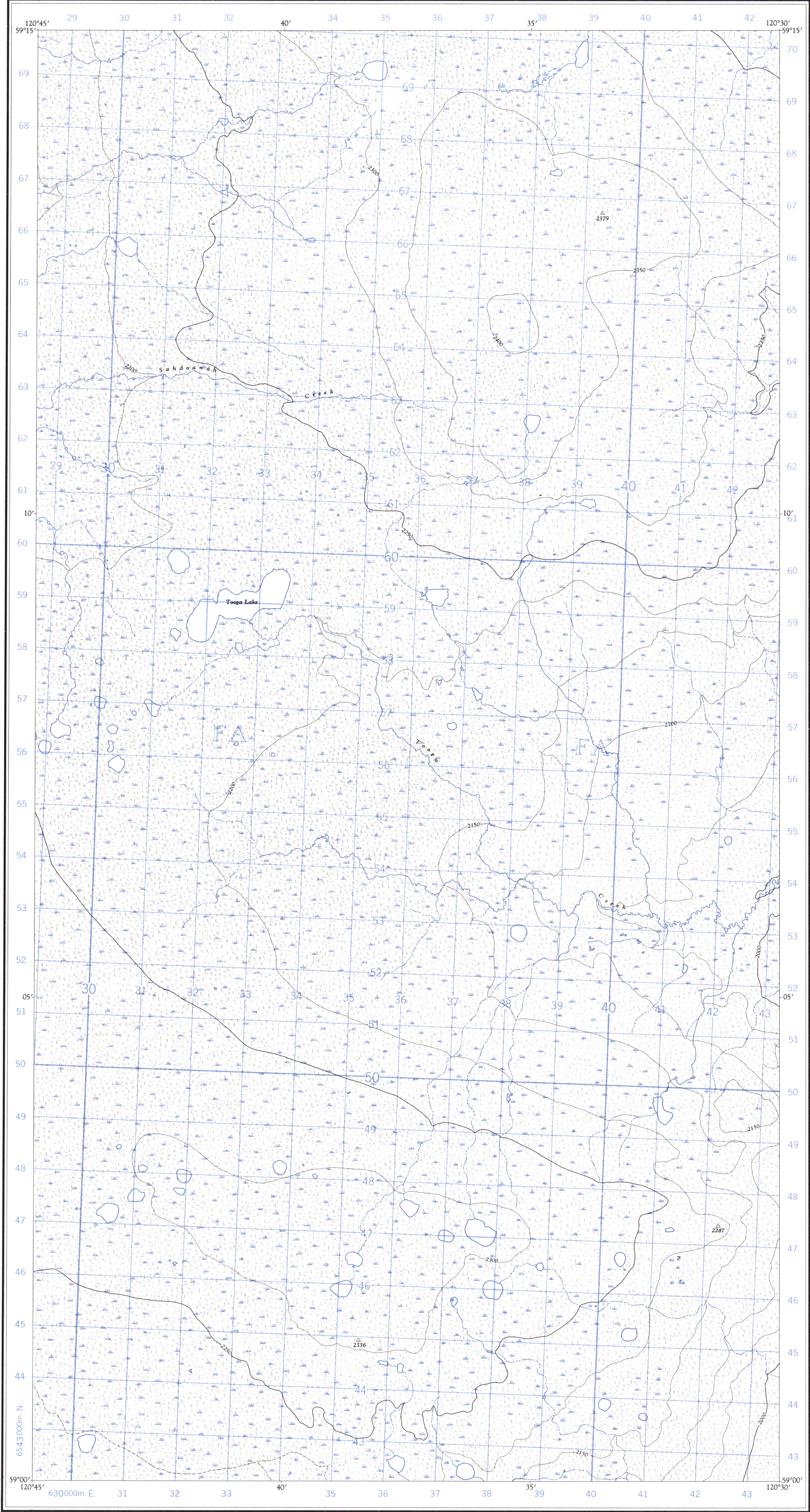


Refer to
this map as:

94 P/2 EAST
EDITION 1 ASE
SERIES A 721



Compiled, 1959, by the SURVEYS AND MAPPING BRANCH,
DEPARTMENT OF MINES AND TECHNICAL SURVEYS
from air photographs taken in 1950. Field Surveys 1952 and
1953. Printed 1961.

Copies may be obtained from the Map Distribution Office,
Department of Mines and Technical Surveys, Ottawa.

TOOGA LAKE BRITISH COLUMBIA

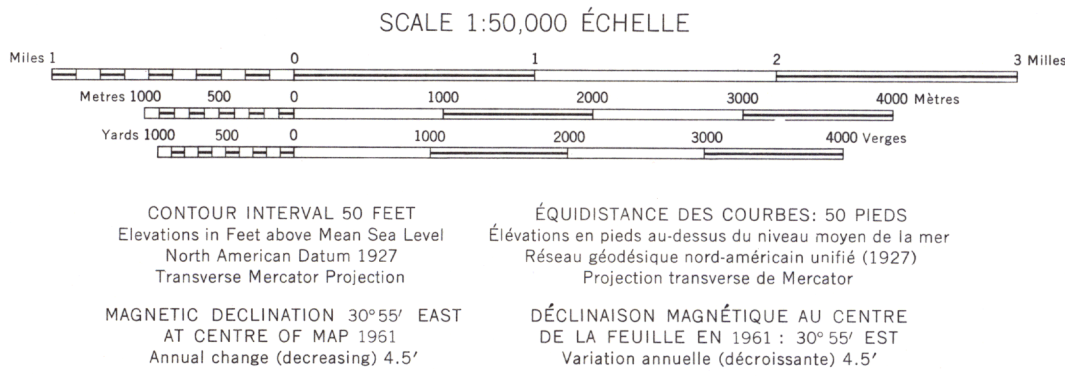
Compilée en 1959, par la DIRECTION DES LEVÉS ET DE LA
CARTOGRAPHIE, MINISTÈRE DES MINES ET DES RE-
LEVÉS TECHNIQUES, à partir de photographies aériennes
prises en 1950. Travaux exécutés sur le terrain en 1952 et
1953. Imprimée en 1961.

Ces cartes sont en vente au Bureau de distribution des cartes,
ministère des Mines et des Relevés techniques, Ottawa.

Roads:
all weather
dry weather
cart track
trail or portage
Railway, normal gauge, single track
Power transmission line
Mine or Open cut
Horizontal control point, with elevation
Bench mark with elevation

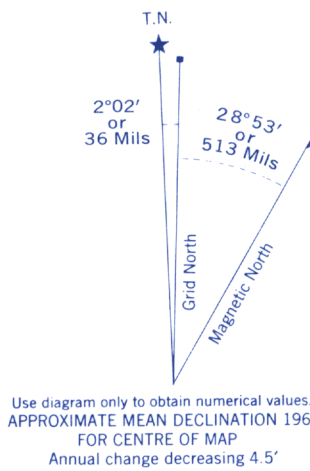
Routes:
toute saison
période sèche
de terre
sentier ou portage
Chemin de fer, voie unique (écartement normal)
Ligne de transport d'énergie
Mine ou fosse à ciel ouvert
Point géodésique avec cote
Repère de nivellement avec cote

454
BM 157→



Building Bâtiment
School École
Church Église
Lighthouse Phare
River with bridge Rivière avec pont
Stream, intermittent or dry Cours d'eau intermittent, ou à sec
Lake intermittent, indefinite Lac intermittent, rive imprécise
Marsh or Swamp Marais ou marécage
Depression contours Courbes de cuvette

Barn Grange
Post Office Bureau de poste
Cemetery Cimetière
Phare
Rivière avec pont
Cours d'eau intermittent, ou à sec
Lac intermittent, rive imprécise
Marais ou marécage
Courbes de cuvette



GRID ZONE DESIGNATION	100,000 M. SQUARE IDENTIFICATION
10V	FA

TO GIVE A REFERENCE TO NEAREST 100 METRES

EXAMPLE / POND

EASTING: Read number on grid line immediately to left of point. Estimate tenths of a square from this line eastward to point.	36 9 369
NORTHING: Read number on grid line immediately below point. Estimate tenths of a square from this line northward to point.	61 4 614

MILITARY GRID REFERENCE 369614
Nearest similar grid reference 100,000 metres (about 63 miles)

ONE THOUSAND METRE
UNIVERSAL TRANSVERSE MERCATOR GRID
ZONE 10

PROVISIONAL PRINT
IMPRESSION PROVISOIRE

The nomenclature on this map has not been submitted to the Canadian Board on Geographical Names and may be subject to revision. Information on names is invited by the Surveys and Mapping Branch.

La nomenclature de la présente carte n'a pas été soumise à la Commission canadienne des noms géographiques et, par conséquent, elle pourrait faire l'objet d'une révision. Tous renseignements sur les noms seront bien accueillis par la Direction des levés et de la cartographie.

NATIONAL TOPOGRAPHIC SYSTEM
SYSTÈME DE RÉFÉRENCE CARTOGRAPHIQUE NATIONAL