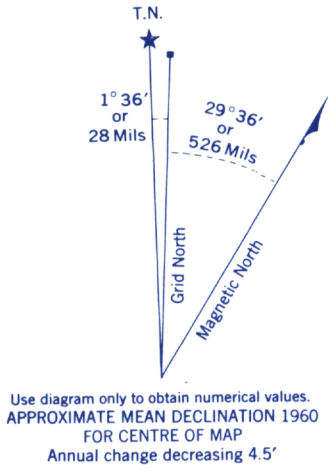
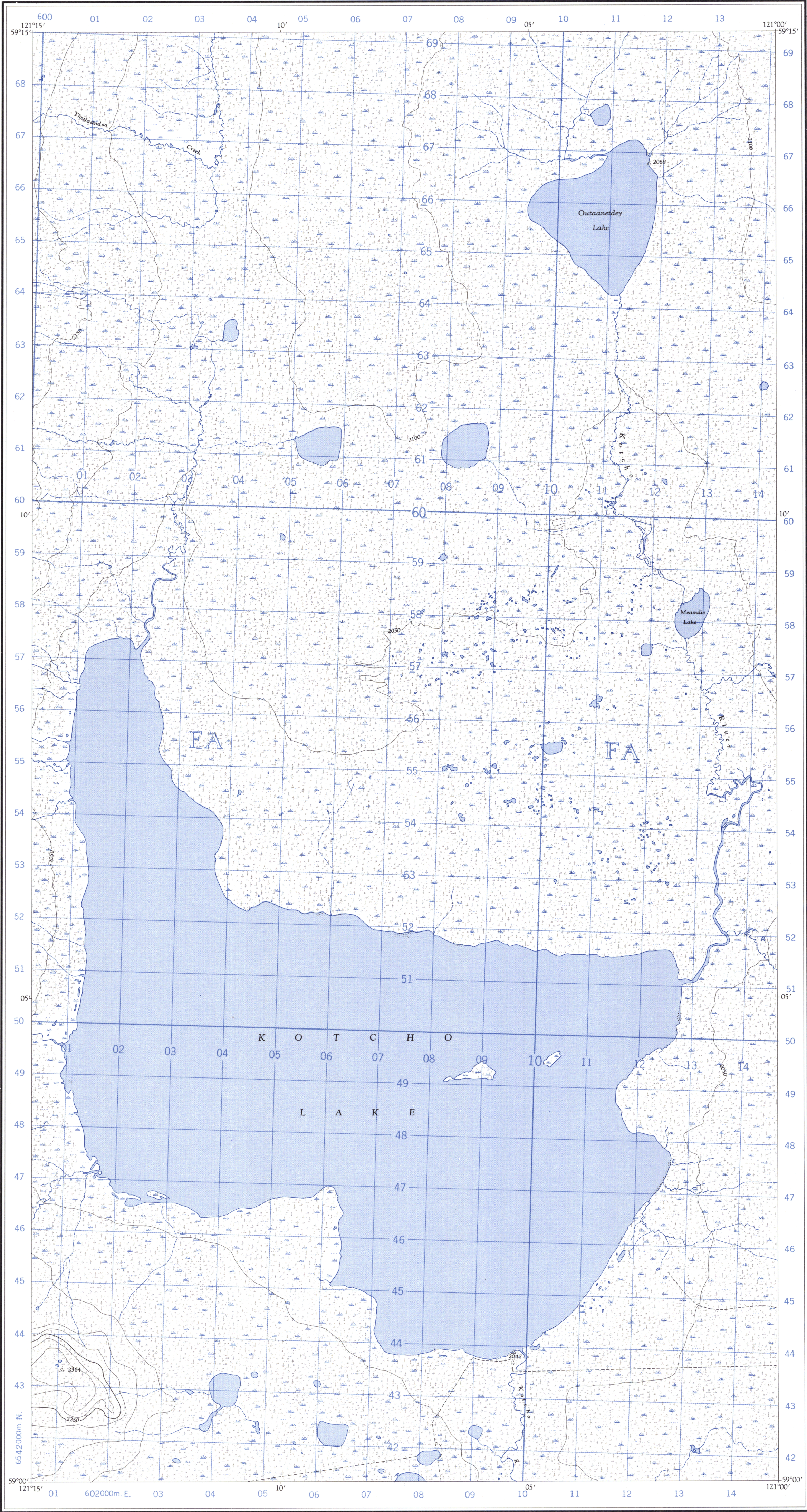


Refer to
this map as:
94 P/3 E
EDITION 1 ASE
SERIES A 721



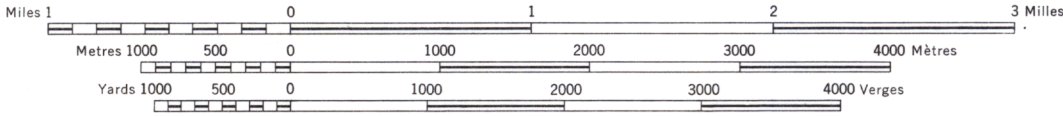
100,000 M. SQUARE IDENTIFICATION	
GRID ZONE DESIGNATION	60 E A 10V FA
TO GIVE A REFERENCE TO NEAREST 100 METRES	
EXAMPLE: POND	
EASTING: Read number on grid line immediately to left of point. Estimate tenths of a square from this line eastward to point.	04 9 049
NORTHING: Read number on grid line immediately below point. Estimate tenths of a square from this line northward to point.	59 9 599
MILITARY GRID REFERENCE: O49595	
Nearest similar grid reference 100,000 metres (about 63 miles)	

ONE THOUSAND METRE
UNIVERSAL TRANSVERSE MERCATOR GRID
ZONE 10

Compiled, 1959-60, by the SURVEYS AND MAPPING BRANCH, DEPARTMENT OF MINES AND TECHNICAL SURVEYS, from air photographs taken in 1950. Field surveys 1952-53. Printed 1961.
Copies may be obtained from the Map Distribution Office, Department of Mines and Technical Surveys, Ottawa.

KOTCHO LAKE BRITISH COLUMBIA

SCALE 1:50,000 ÉCHELLE



MAGNETIC DECLINATION 31°12' EAST
AT CENTRE OF MAP 1960
Annual change (decreasing) 4.5'

DÉCLINAISON MAGNÉTIQUE AU CENTRE
DE LA FEUILLE EN 1960: 31°12' EST
Variation annuelle (décroissante) 4.5'

The nomenclature on this map has not been submitted to the Canadian Board on Geographical Names and may be subject to revision. Information on names is invited by the Surveys and Mapping Branch.

La nomenclature de la présente carte n'a pas été soumise à la Commission canadienne des noms géographiques et, par conséquent, elle pourrait faire l'objet d'une révision. Tous renseignements sur les noms seront bien accueillis par la Direction des levés et de la cartographie.

Compiled in 1959-60, by the DIRECTION DES LEVÉS ET DE LA CARTOGRAPHIE, MINISTÈRE DES MINES ET DES RELEVÉS TECHNIQUES, d'après les photographies aériennes prises en 1950. Travaux exécutés sur le terrain en 1952-53. Imprimée en 1961.
Ces cartes sont en vente au Bureau de distribution des cartes, ministère des Mines et des Relevés techniques, Ottawa.

Building	Bâtiment	Barn	Grange
School	École	Post Office	Bureau de poste
Church	Église	Cemetery	Cimetière
Lighthouse	Phare		
River with bridge	Rivière avec pont		
Stream, intermittent or dry	Cours d'eau intermittent ou à sec		
Lake intermittent, indefinite	Lac intermittent, rive imprécise		
Marsh or Swamp	Marais ou marécage		
Depression contours	Courbes de cuvette		