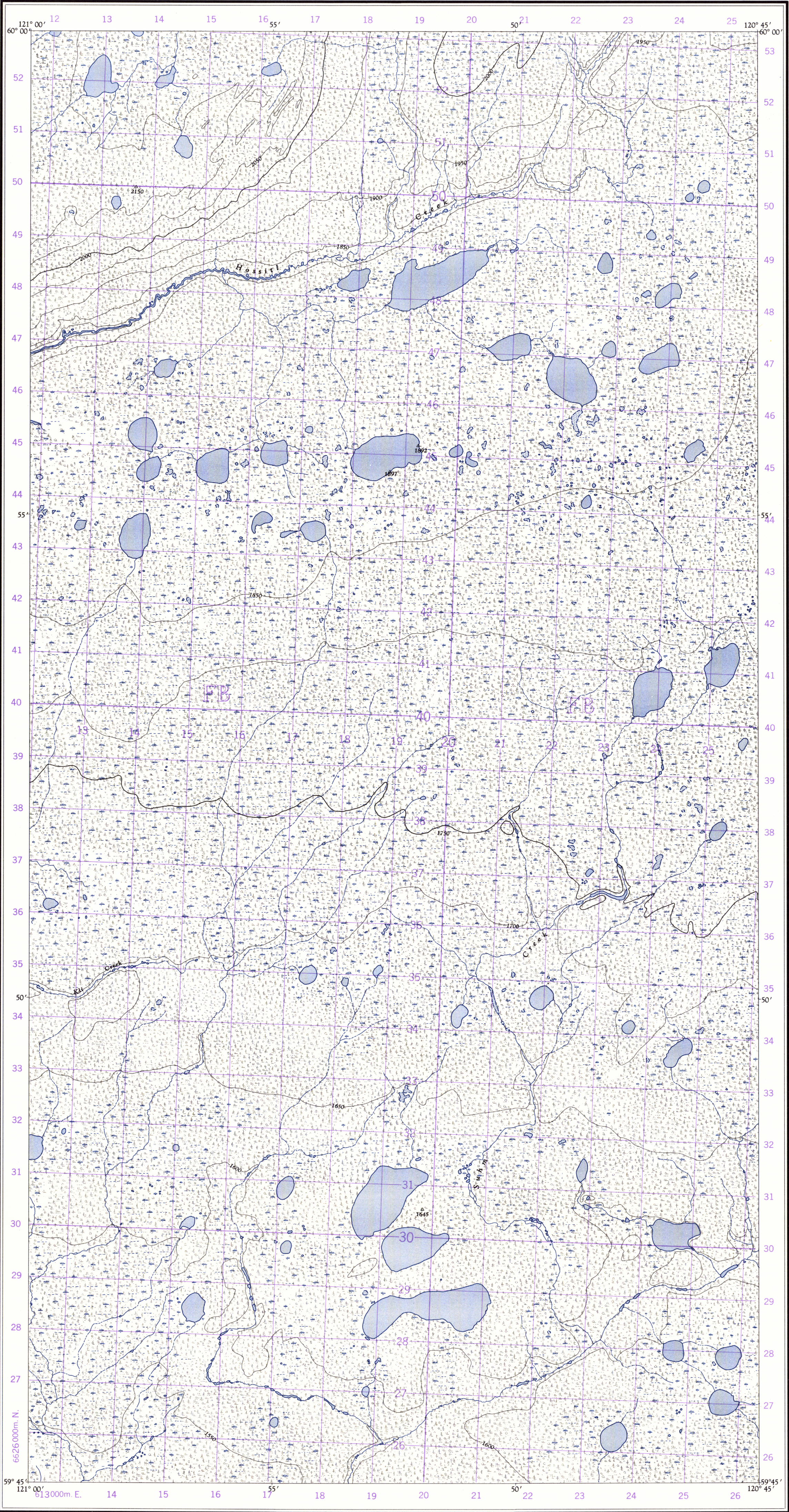


Refer to
this map as:

94P/15 WEST
EDITION 1 ASE
SERIES A 721

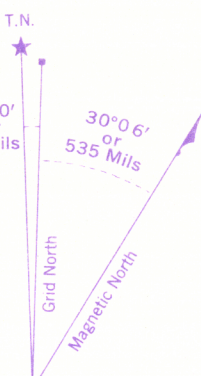


Compiled, 1959-60, by the SURVEYS AND MAPPING
BRANCH, DEPARTMENT OF MINES AND TECHNICAL
SURVEYS, from air photographs taken in 1950. Field
surveys 1952 and 1953. Printed 1961.

MIDWINTER LAKE
BRITISH COLUMBIA

Compilée en 1959-60, par la DIRECTION DES LEVÉS ET
DE LA CARTOGRAPHIE, MINISTÈRE DES MINES ET DES
RELEVÉS TECHNIQUES, d'après les photographies aériennes
prises en 1950. Travaux exécutés sur le terrain en 1952 et 1953.
Imprimée en 1961.

CONVERSION SCALE FOR ELEVATIONS



Use diagram only to obtain numerical values.
APPROXIMATE MEAN DECLINATION 1961
FOR CENTRE OF MAP
Annual change decreasing 4.5'

GRID ZONE DESIGNATION	100,000 M. SQUARE IDENTIFICATION
10V	FB

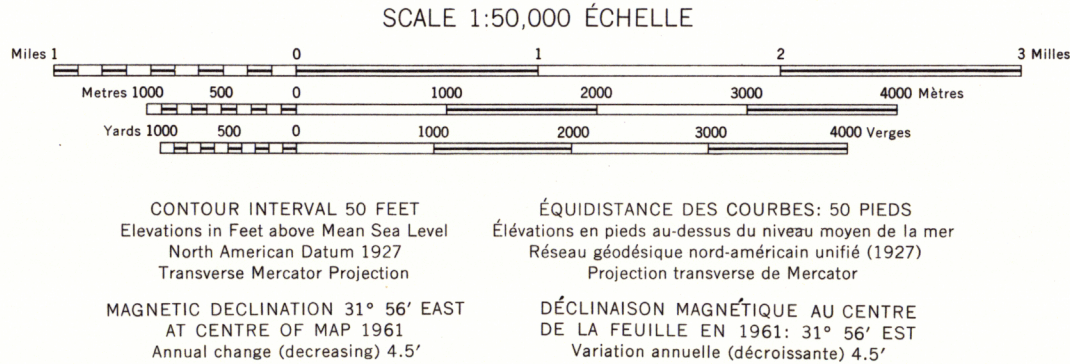
TO GIVE A REFERENCE TO NEAREST 100 METRES

EXAMPLE	STREAM JUNCTION
EASTING: Read number on grid line immediately to left of point	16
Estimate tenths of a square from this line eastward to point	10
	160
NORTHING: Read number on grid line immediately below point	36
Estimate tenths of a square from this line northward to point	16
	366
MILITARY GRID REFERENCE	160366

(Nearest similar grid reference 100,000 metres (about 60 miles))

ONE THOUSAND METRE
UNIVERSAL TRANSVERSE MERCATOR GRID
ZONE 10

- Roads: all weather, dry weather, cart track, trail or portage, Railway, normal gauge, single track, Power transmission line, Mine or Open cut, Horizontal control point, with elevation, Bench mark, with elevation
- Routes: toute saison, période sèche, de terre, sentier ou portage, Chemin de fer, voie unique (écartement normal), Ligne de transport d'énergie, Mine ou fosse à ciel ouvert, Point géodésique avec cote, Repère de nivellement avec cote
- BM 157



The nomenclature on this map has not been submitted to the Canadian Board on Geographical Names and may be subject to revision. Information on names is invited by the Surveys and Mapping Branch.

La nomenclature de la présente carte n'a pas été soumise à la Commission canadienne des noms géographiques et, par conséquent, elle pourrait faire l'objet d'une révision. Tous renseignements sur les noms seront bien accueillis par la Direction des levés et de la cartographie.

- Building, School, Church, Lighthouse, River with bridge, Stream, Lake intermittent or dry, Marsh or Swamp, Depression contours
- Bâtiment, École, Église, Phare, Rivière avec pont, Cours d'eau intermittent ou à sec, Lac intermittent, rive imprécise, Marais ou marécage, Courbes de cuvette
- Barn, Grange, Post Office, Bureau de poste, Cemetery, Cimetière