
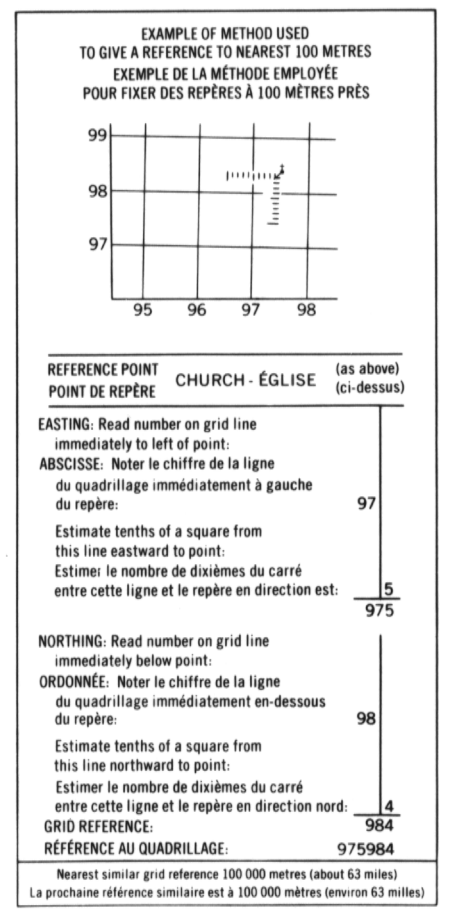
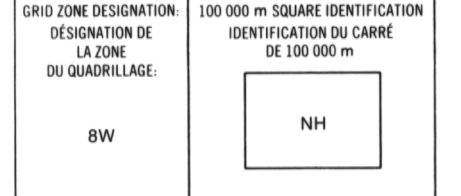



METRIC/MÉTRIQUE

METRIC/MÉTRIQUE

LEGEND - LÉGENDE

ROAD, HARD SURFACE, ALL WEATHER		ROUTE, SURFACE DURCIE, TOUTES SAISONS
ROAD, LOOSE SURFACE		ROUTE, SURFACE DE GRAVIER
CART TRACK, WINTER ROAD		CHEMIN DE CHARROI, ROUTE D'HIVER
TRAIL, CUT LINE, PORTAGE		SENTIER, PERCÉE OU PORTAGE
BUILT-UP AREA		AGGLOMÉRATION
RAILWAY, SIDING, STATION, STOP		CHEMIN DE FER, VOIE D'ÉVÈTEMENT, STATION, ARRÊT
BRIDGE		PONT
SEAPLANE BASE; SEAPLANE ANCHORAGE		BASE D'HYDRAVIONS, ANCRAGE D'HYDRAVIONS
HOUSE; BARN		MAISON, GRANGE
CHURCH; SCHOOL		ÉGLISE, ÉCOLE
POST OFFICE		BUREAU DE POSTE
TOWER; FIRE, RADIO		TOUR, FEU, RADIO
WELL; OIL, GAS		PUITS: PÉTROLE, GAZ
TANK; OIL, GASOLINE, WATER		RÉSERVOIR: PÉTROLE, ESSENCE, EAU
POWER TRANSMISSION LINE		LIGNE DE TRANSPORT D'ÉNERGIE
MINE		MINE
CUTTING, EMBANKMENT		DÉBLAI; REMBLAI
GRAVEL PIT		CARRIÈRE DE GRAVIER
INTERNATIONAL, PROVINCIAL		FRONTIÈRE INTERNATIONALE, LIMITE PROVINCIALE AVEC BORNE
BOUNDARY WITH MONUMENT		LIMITE DE COMTE OU DE DISTRICT
COUNTY, DISTRICT BOUNDARY		LIMITE DE CANTON, DE PAROISSE
TOWNSHIP, PARISH BOUNDARY		COIN DE CANTON (A.T.C.); ARPEMENT: NON ARPEMENT
D.L.S. TOWNSHIP CORNER: SURVEYED; UNSURVEYED		COINS DE SECTION (A.T.C.)
D.L.S. SECTION CORNERS		LIMITE DE MUNICIPALITÉ
MUNICIPALITY BOUNDARY		LIMITE DE RÉSERVE, DE PARC, ETC.
RESERVE, PARK, ETC. BOUNDARY		POINT DE CONTRÔLE PLANIMÉTRIQUE
HORIZONTAL CONTROL POINT		REPERE DE NIVELLEMENT AVEC COTE
BENCH MARK WITH ELEVATION		POINT COTÉ, PRÉCIS: SUR TERRE; SUR L'EAU
SPOT ELEVATION, PRECISE: LAND, WATER		COURS D'EAU OU RIVE; IMPRÉCIS
STREAM OR SHORELINE: INDEFINITE		DIRECTION DU COURANT
DIRECTION OF FLOW		LAC; LAC INTERMITTENT; ÉTANGS
LAKE; INTERMITTENT LAKE; PONDS		TERRAIN INONDÉ
FLOODED LAND		MARAIS; BOISÉ MARECAGEUX
MARSH; SWAMP (WOODED)		LIT DE RIVIÈRE ASSÈCHÉ AVEC CHENAUX
DRY RIVER BED WITH CHANNELS		FONDRIÈRE À FILAMENTS
STRING BOG		TOUNDRA: LACS EN TOUNDRA; POLYGONES DE TOUNDRA
TUNDRA: LAKES IN TUNDRA; POLYGONS		RAPIDES; CHUTES; RAPIDES
RAPIDS; FALLS; RAPIDS		ESTRANS, SABLE SOUS L'EAU
FORESHORE FLATS, SAND IN WATER		ROCHES
ROCKS		BARRAGE
DAM		QUAI
WHARF		FOSSE
DITCH		COURBES DE NIVEAU
CONTOURS		COURBES DE NIVEAU APPROXIMATIVES
APPROXIMATE CONTOURS		COURBE DE CUVETTE
DEPRESSION CONTOUR		FALASE
CLIFF		POINT COTE, APPROXIMATIF: SUR TERRE; SUR L'EAU
SPOT ELEVATION, APPROXIMATE: LAND; WATER		ESKER
ESKER		SABLE, DUNES DE SABLE
SAND, SAND DUNES		FONDRIÈRE DE PALSE
PALSA BOG		SURFACE BOISÉE, FORÊT
WOODED AREA, FOREST		ESPACE DÉNUDÉ, CLAIRIÈRE
CLEARED AREA		

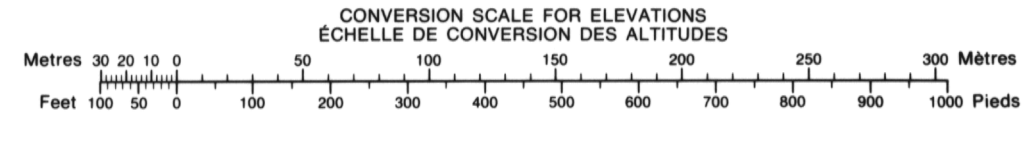


106 E/7	106 E/8	106 F/5
106 E/2	106 E/1	106 F/4
106 D/15	106 D/16	106 C/13

ONE THOUSAND METRE UNIVERSAL TRANSVERSE MERCATOR GRID ZONE 8 QUADRILLAGE DE MILLE MÈTRES TRANSVERSE UNIVERSEL DE MERCATOR

The 1982 MAGNETIC BEARING is 32°36' (580 mila) ANNUAL CHANGE DECREASING 6.7' GRID NORTH is 0°41' (12 mila) EAST of TRUE NORTH for centre of map.

Le REPÈRE MAGNÉTIQUE en 1982 est à 32°36' (580 mila) A L'EST DU NORD DU QUADRILLAGE: VARIATION ANNUELLE DÉCROISSANTE 6.7' NORD DU QUADRILLAGE est à 0°41' (12 mila) à l'EST du NORD GÉOGRAPHIQUE au centre de la carte.



PRODUCED BY THE SURVEYS AND MAPPING BRANCH, DEPARTMENT OF ENERGY, MINES AND RESOURCES, OTTAWA, PUBLISHED IN 1982.

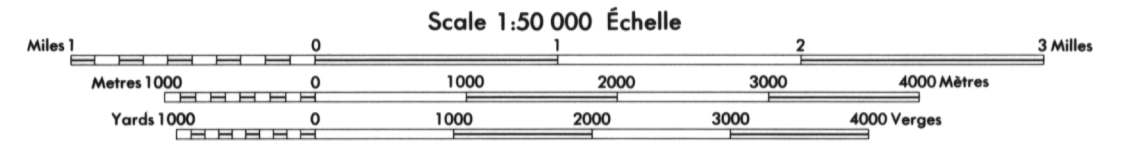
COPIES MAY BE OBTAINED FROM THE CANADA MAP OFFICE, DEPARTMENT OF ENERGY, MINES AND RESOURCES, OTTAWA, OR YOUR NEAREST MAP DEALER.

© 1982 HER MAJESTY THE QUEEN IN RIGHT OF CANADA, DEPARTMENT OF ENERGY, MINES AND RESOURCES.

ELEVATIONS IN METRES ABOVE MEAN SEA LEVEL CONTOUR INTERVAL 20 METRES

NORTH AMERICAN DATUM 1927 TRANSVERSE MERCATOR PROJECTION

INFORMATION CONCERNING LOCATION AND PRECISE ELEVATION OF BENCH MARKS CAN BE OBTAINED BY WRITING TO THE GEODETIC SURVEY, SURVEYS AND MAPPING BRANCH, OTTAWA.



ALTITUDES EN MÈTRES ÉQUIDISTANCE DES COURBES 20 MÈTRES

SYSTÈME DE RÉFÉRENCE GÉODÉSIQUE NORD-AMÉRICAIN 1927 PROJECTION TRANSVERSE DE MERCATOR

ON PEUT OBTENIR DES RENSEIGNEMENTS SUR LE LIEU ET L'ALTITUDE EXACTE DES REPÈRES DE NIVELLEMENT EN ÉCRIVANT AUX LEVÉS GÉODÉSQUES, DIRECTION DES LEVÉS ET DE LA CARTOGRAPHIE, OTTAWA.

ÉTABLIE PAR LA DIRECTION DES LEVÉS ET DE LA CARTOGRAPHIE, MINISTÈRE DE L'ÉNERGIE, DES MINES ET DES RESSOURCES, OTTAWA, PUBLIÉE EN 1982.

CES CARTES SONT EN VENTE AU BUREAU DES CARTES DU CANADA, MINISTÈRE DE L'ÉNERGIE, DES MINES ET DES RESSOURCES, OTTAWA, OU CHEZ LE Vendeur LE PLUS PRÈS.

© 1982 SA MAJESTÉ LA REINE DU CHEF DU CANADA, MINISTÈRE DE L'ÉNERGIE, DES MINES ET DES RESSOURCES.