

EDITION **1** 106M/8

Military users, refer to this map as: Référence de la carte pour usage militaire:	SERIES A733 MAP 106M/8 EDITION MCF	SÉRIE CARTE ÉDITION
	2 MCF	

LEGEND - LÉGENDE

ROADS AND RELATED FEATURES

HARP SURFACE, ALL WEATHER
 LOOSE SURFACE
 CART TRACK, WINTER ROAD
 OR ROAD UNDER CONSTRUCTION
 TRAIL, CUTLINE, PORTAGE
 BUILT-UP AREA
 RAILWAY, SIDING, STATION, STOP
 BRIDGE
 SEAPLANE BASE, ANCHORAGE
LANDMARK FEATURES
 HOUSE, BARN
 CHURCH, SCHOOL
 POST OFFICE
 HISTORICAL SITE
 TOWERS, FIRE, RADIO
 WELL, OIL, GAS
 TANK, OIL, GASOLINE, WATER
 TELEPHONE LINE
 POWER TRANSMISSION LINE
 MINE
 CUTTING, EMBANKMENT
 GRAVEL, PIT

BOUNDARIES AND SURVEY CONTROL

INTERNATIONAL, PROVINCIAL, BOUNDARY MONUMENT
COUNTY, DISTRICT
TOWNSHIP, PARISH - SURVEYED
- UNSURVEYED
TOWNSHIP, DLS - SURVEYED
UNSURVEYED
- SECTION CORNERS
MUNICIPALITY
INDIAN RESERVE, PARK, ETC.
HORIZONTAL SURVEY POINT
BENCH MARK

DRAINAGE AND RELATED FEATURES

DREAM, SHORELINE: INDEFINITE
 DIRECTION OF FLOW
 LAKE, INTERMITTENT LAKE
 INUNDATED LAND
 MARSH, SWAMP (WOODED)
 DRY RIVER BED WITH CHANNELS
 SAND: ABOVE, IN WATER
 STRING BOG
 TUNDRA, PONDS, POLYGONS
 RAPIDS, FALLS, RAPIDS
 FORESHORE FLATS
 ROCK
 DAM
 WHARF
 DITCH
RELIEF FEATURES
 CONTOURS
 APPROXIMATE CONTOUR
 DEPRESSION
 ESKER
 PINGO
 SAND, SAND DUNES
 PALSA BOG
 WOODED AREA
 CLEARED AREA

ROUTES ET OUVRAGES CONNEXES

SURFACE DURE, TOUTES SAISONS (12)

GRAVIER

CHEMIN DE TERRE, D'HIVER
OU CHEMIN EN CONSTRUCTION

SENTIER, PERCÉE, PORTAGE

AGGLOMERATION

CHEMIN DE FER, VOIE D'ÉVITEMENT, GARE, ARRÊT

PONT (14) ↓

HYDROAÉROPORT, MOULAGE

POINTS DE REPÈRE

MAISON, GRANGE *

ÉGLISE, ÉCOLE +

BUREAU DE POSTE P

LEU HISTORIQUE ⊕

TOURS: FEU, RADIO ⊕

PUITS: PÉTROLE, GAZ ●

RÉSÉROIR: PÉTROLE, ESSENCE, EAU ●

LIGNE TÉLÉPHONIQUE —

LIGNE DE TRANSPORT D'ÉNERGIE —

FRONTIÈRES ET POINTS DE RÉFÉRENCES

INTERNATIONALE	PROVINCIALE	
BORNE FRONTIÈRE		□
COMTÉ, DISTRICT		
CANTON, PAROISSE - ARPENTE		
- NON ARPENTE		UNSURVEYED
CANTON, DLS - ARPENTE NON ARPENTE	⊕	
- SECTION ANGULAIRE		⊕ ⊗

DRAINAGE ET OUVRAGES CONNEXES

COURS D'EAU, RIVE, IMPRÉCISE

DIRECTION DU COURANT

LAC, LAC INTERMITTENT

TERRAIN INONDÉ

MARAIS, MARECAGE (BOISÉE)

LIT DE COURS D'EAU TARI CHENAUX

SABLEUX, AU DESSUS, DANS L'EAU

MARECAGES EN ENFILADE

TUNDRA, ÉTANGS, SOLS POLYONCAUX

RAPIDES, CHUTES, RAPIDES

ESTRANS

ROCHE

BARRIAGE

LIQUA

FOSSE

RELIEF

COURBÉE DE NIVEAU

COURBÉE DE NIVEAU APPROXIMATIF

COURBÉE DE CUVETTE

ESKER

PINGO

SABLE, DUNES


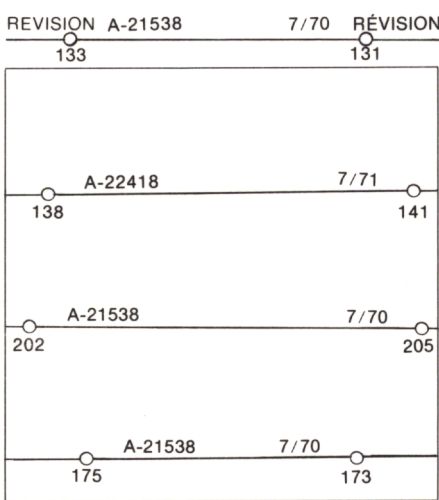
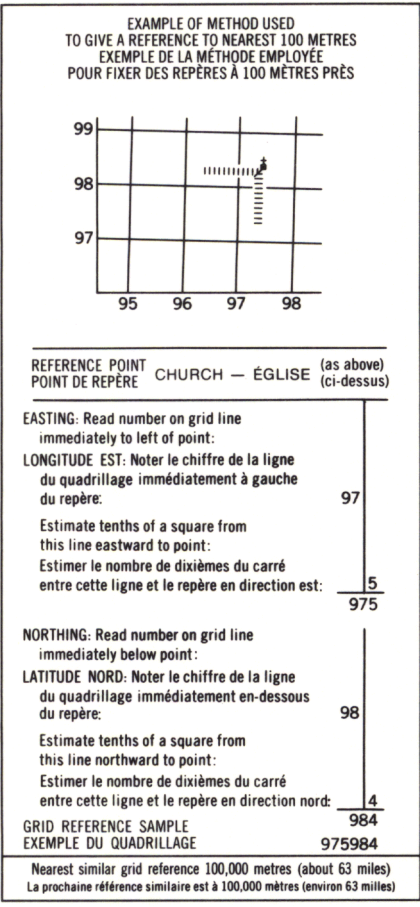
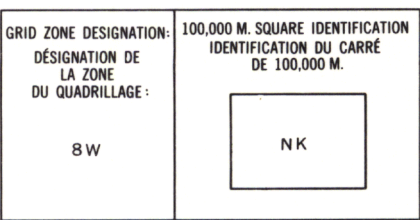
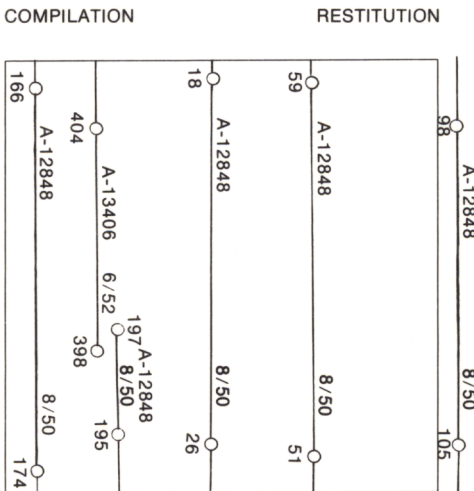
PALIS

RÉGION BOISÉE

RÉGION DÉBOISÉE

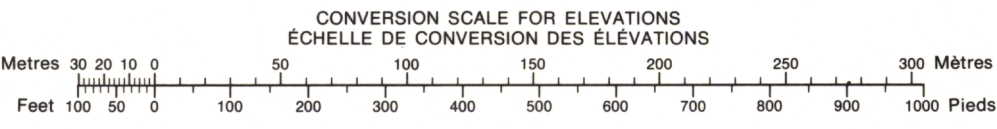
125

PHOTOGRAPHY PHOTOGRAPHIE



ONE THOUSAND METRE
UNIVERSAL TRANSVERSE MERCATOR GRID
ZONE 8
QUADRILLAGE DE MILLE MÈTRES
UNIVERSEL TRANSVERSE DE MERCATOR

The 1973 MAGNETIC BEARING is 36°53' (659 mils) EAST of GRID NORTH.
ANNUAL CHANGE DECREASING 5.6'
GRID NORTH is 0°42' (12 mils) EAST of TRUE NORTH for centre of map.
Le Repère MAGNÉTIQUE en 1973 est à 36°53' (659 m) EST du NORD DU QUADRILLAGE.
VARIATION ANNUELLE DÉCROISSANTE 5.6'
NORD DU QUADRILLAGE est 0°42' (12 mils) à l'est du NORD GÉOGRAPHIQUE au centre de la carte.



ROADS:- ROUTES

hard surface - pavée	_____
pose surface - de gravier	_____
2 lanes or more - 2 voies ou plus	_____
less than 2 lanes - moins de 2 voies	_____
dry weather - temps sec	_____
cart track - de terre	_____
rail - sentier	_____

DISTRICT OF MACKENZIE
NORTHWEST TERRITORIES

PRODUCED BY SURVEYS AND MAPPING BRANCH,
DEPARTMENT OF ENERGY, MINES AND RESOURCES,
OTTAWA, 1973.

COPIES MAY BE OBTAINED FROM THE MAP DISTRIBUTION
OFFICE, DEPARTMENT OF ENERGY, MINES AND RESOURCES, OTTAWA

CONTOUR INTERVAL 25 FEET

NORTH AMERICAN DATUM 1927
TRANSVERSE MERCATOR PROJECTION

INTERIM CORRECTIONS 1987

CES CARTES SONT EN VENTE AU BUREAU DE DISTRIBUTION
 DES CARTES, MINISTÈRE DE L'ÉNERGIE, DES MINES ET
 DES RESSOURCES, OTTAWA.

SYSTÈME DE RÉFÉRENCE GÉODÉSIQUE NORD-AMÉRICAIN 1927
PROJECTION TRANSVERSE DE MERCATOR

ÉTABLIE PAR LA DIRECTION DES LEVÉS ET DE LA
CARTOGRAPHIE, MINISTÈRE DE L'ÉNERGIE, DES
MINES ET DES RESSOURCES, OTTAWA, EN 1973.

ÉQUIDISTANCE DES COURBES 25 PIEDS

© CANADA 1973. TOUS DROITS RÉSERVÉS.

CORRECTIONS PROVISOIRES 1987

106M/8

EDITION 1