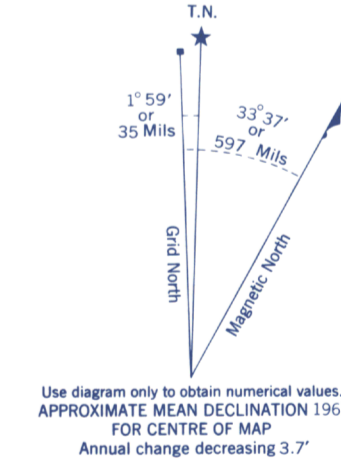




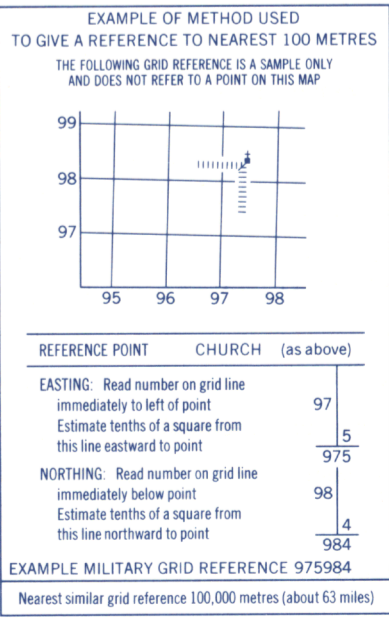
Refer to  
this map as:

115-1/3  
EDITION 1 ASE  
SERIES A 722



ONE THOUSAND METRE  
UNIVERSAL TRANSVERSE MERCATOR GRID

GRID ZONE DESIGNATION	100,000 M. SQUARE IDENTIFICATION	
8V	LE LD	69

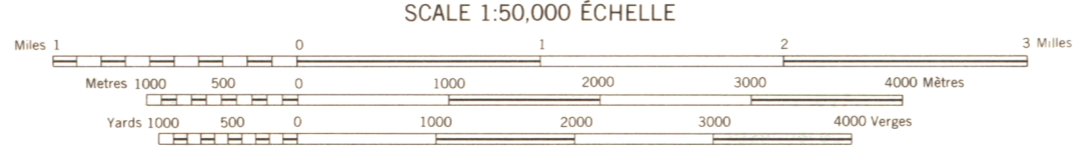


ZONE 8

Compiled, 1959, by the **MAPPING AND CHARTING ESTABLISHMENT**,  
DEPARTMENT OF NATIONAL DEFENCE, from aerial photographs taken  
in 1955. Field surveys 1955. Produced by the **SURVEYS AND MAPPING  
BRANCH**, DEPARTMENT OF ENERGY, MINES AND RESOURCES.  
Printed 1959.

Copies may be obtained from the Map Distribution Office,  
Department of Energy, Mines and Resources, Ottawa.

Roads: hard surface, all weather.....	Routes: pavée, toute saison.....	more than 2 lanes plus de 2 voies	2 lanes 2 voies
hard surface, all weather.....	.....pavée, toute saison.....	2 lanes or more 2 voies ou plus	less than 2 lanes moins de 2 voies
loose or stabilized surface, all weather.....	.....gravier aggloméré, toute saison.....	2 lanes or more 2 voies ou plus	less than 2 lanes moins de 2 voies
loose surface, dry weather.....	.....de gravier, période sèche.....		
cart track.....	.....de terre.....		
trail or portage.....	.....sentier ou portage.....		



MOUNT NANSEN  
YUKON TERRITORY

CONTOUR INTERVAL 100 FEET  
Elevations in Feet above Mean Sea Level  
North American Datum 1927  
Transverse Mercator Projection

Some names on this map are not yet official.  
Corrections or additions are invited by the  
Surveys and Mapping Branch.  
This Provisional Map is equivalent to a standard  
map in accuracy of content.

ÉQUIDISTANCE DES COURBES: 100 PIEDS  
Élévations en pieds au dessus du niveau moyen de la mer  
Niveau de référence nord-américain 1927  
Projection Transverse de Mercator

Certains noms inscrits sur cette carte ne sont  
pas encore officiels. La Direction des levés et  
de la cartographie saurait gré au public de lui  
signaler corrections et additions.

Cette carte provisoire est l'équivalente d'une  
carte régulière au point de vue précision de  
l'information.

Rédigée en 1959, par le **SERVICE DE CARTOGRAPHIE**, MINISTÈRE DE  
LA DÉFENSE NATIONALE, d'après des photographies prises en 1955. Levés  
sur le terrain en 1955. Révisés par la **DIRECTION DES LEVÉS ET DE LA  
CARTOGRAPHIE**, MINISTÈRE DE L'ÉNERGIE, DES MINES ET DES  
RESSOURCES. Imprimée en 1959.

Ces cartes sont en vente au Bureau de distribution des cartes,  
ministère de l'Énergie, des Mines et des Ressources, Ottawa.