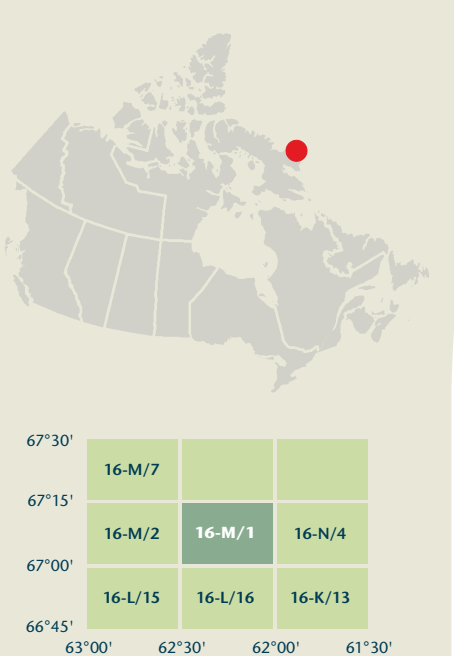




BLOCK ISLAND

Nunavut



Produced on June 26, 2012, by the Centre for Topographic Information, Natural Resources Canada.

Établi le 26 juin 2012, par le Centre d'information topographique, Ressources naturelles Canada.

The paper copy of this map meets the print quality standards of Natural Resources Canada when it bears a Certified Map Printer holographic label.

La copie papier de cette carte respecte les normes de qualité d'impression de Ressources naturelles Canada quand elle porte l'étiquette holographique de l'imprimeur de cartes accrédité.

Map content validity dates

- Road network, 1956
- Hydrographic network, 1956 - 1999
- Vegetation, Absent
- Buildings, 1956
- Boundaries, 2009
- Toponymy, 2004 - 2009

Detailed metadata can be found at: <http://GeoGratis.gc.ca>

For corrections, additions or comments concerning the content of this map, please contact Natural Resources Canada at: topo.mails@NRCan.gc.ca

© 2012, Her Majesty the Queen in Right of Canada.

This map is not to be used for air or marine navigation.

Dates of validity of the contents of the map

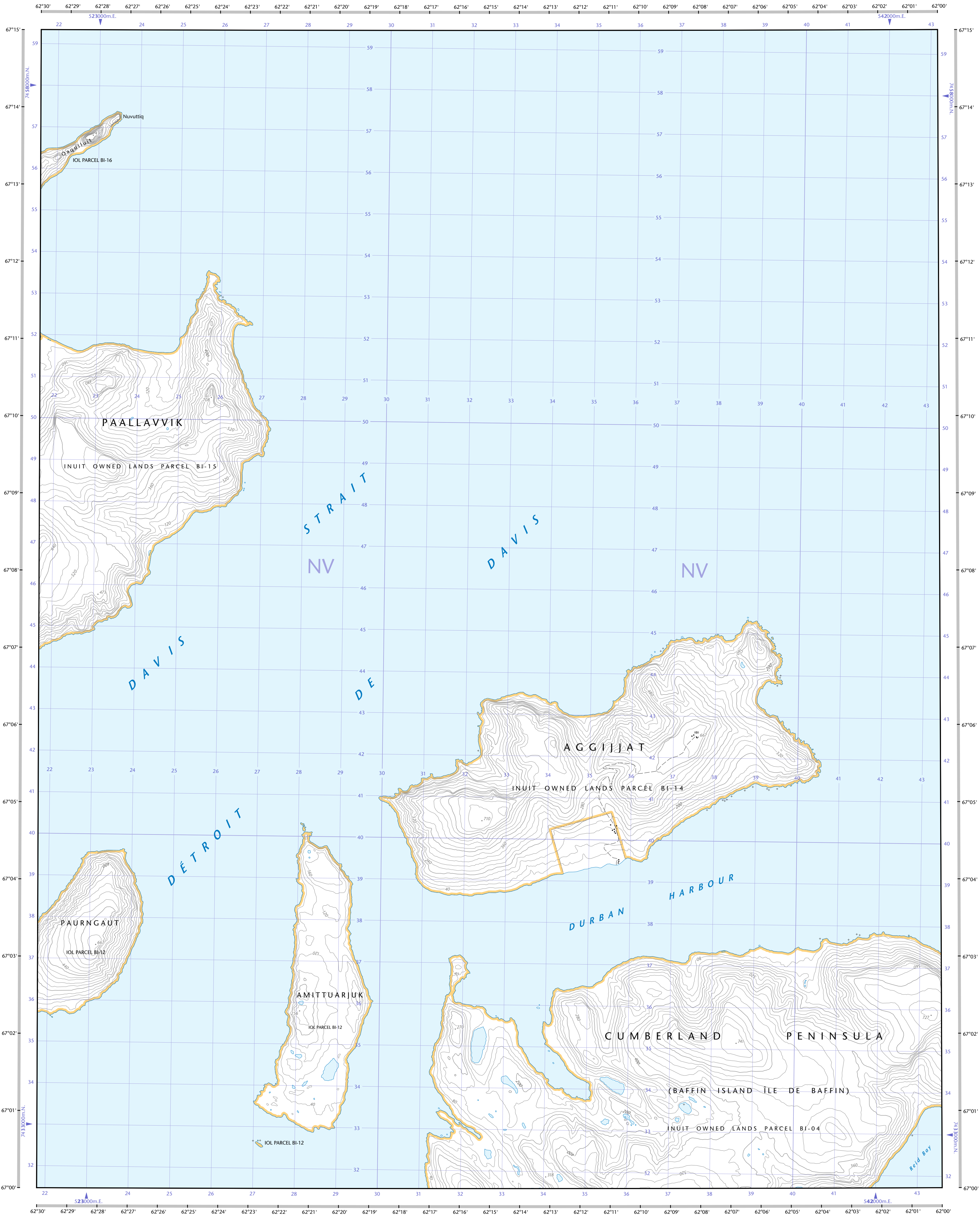
- Réseau routier, 1956
- Réseau hydrographique, 1956 - 1999
- Végétation, Absent
- Bâtiments, 1956
- Limites, 2009
- Toponymie, 2004 - 2009

Consultez les métadonnées détaillées sur: <http://GeoGratis.gc.ca>

Pour toutes corrections, additions ou commentaires concernant le contenu de cette carte, veuillez contacter Ressources naturelles Canada par courriel électronique à: cartes.topo@NRCan.gc.ca

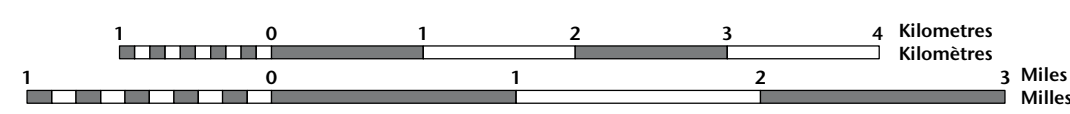
© 2012, Sa Majesté la Reine du chef du Canada.

Cette carte ne doit pas être utilisée pour la navigation aérienne ou maritime.



BLOCK ISLAND

Nunavut



1 centimetre on the map represents 500 metres on the ground / 1 centimètre sur la carte représente 500 mètres au sol

Elevations in metres above Mean Sea Level / Altitudes en mètres au-dessus du niveau moyen de la mer

Use diagram only to obtain numeric values / Utilisez le diagramme que pour obtenir les valeurs numériques

Annual change decreasing 30.1° / Variation annuelle décroissante 30.1°

For magnetic declination information, visit: <http://geo.mnrcan.gc.ca/geomag>

Pour l'information sur la déclinaison magnétique, visitez: <http://geo.mnrcan.gc.ca/geomag>

34°16' (598 mils)

0°41' (12 mils)

True North-Magnetic declination

Grid North-Magnetic declination

100 000 metre Square / 100 000 mètres

Zone 20

Grid Zone Designation

Designation de la zone du quadrillage

Transverse Mercator Projection / Projection transverse de Mercator

North American Datum 1983 / Système de référence nord-américain 1983

1000 metre Universal Transverse Mercator Grid

A tutorial on how to estimate position from the UTM grid can be found at: <http://maps.mnrcan.gc.ca/topo101>

Consultez le tutoriel sur la manière d'évaluer la position à partir de la grille UTM sur: <http://cartes.mnrcan.gc.ca/topo101>

16-M/1

16-M/2

16-M/3

16-M/4

16-M/5

16-M/6

16-M/7

16-M/1

16-M/2

16-M/3

16-M/4

16-M/5

16-M/6

16-M/7

16-M/8

16-M/9