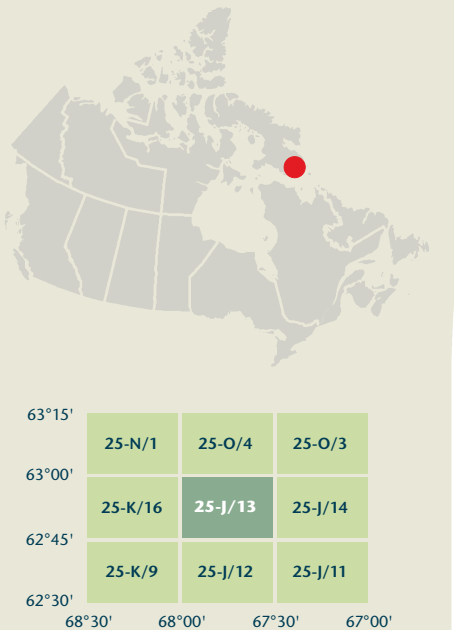


KNEELAND BAY

Nunavut



Produced on February 04, 2010, by the Centre for Topographic Information, Natural Resources Canada.
Établie le 4 février 2010, par le Centre d'information topographique, Ressources naturelles Canada.

The paper copy of this map meets the print quality standards of Natural Resources Canada when it bears a Certified Map Printer holographic label.

La copie papier de cette carte respecte les normes de qualité d'impression de Ressources naturelles Canada quand elle porte l'étiquette holographique de l'imprimeur de cartes accrédité.

Map content validity dates
• Road network, Absent
• Hydrographic network, 1958 - 2002
• Vegetation, Absent
• Buildings, Absent
• Boundaries, Absent
• Toponymy, 2005 - 2009

Detailed metadata can be found at: <http://GeoGratis.gc.ca>

For corrections, additions or comments concerning the content of this map, please contact Natural Resources Canada at: topo@NRCan.gc.ca

© 2010 Her Majesty the Queen in Right of Canada.

This map is not to be used for air or marine navigation.

Dates de validité du contenu de la carte
• Réseau routier, Absent
• Réseau hydrographique, 1958 - 2002
• Végétation, Absent
• Bâtiements, Absent
• Limites, Absent
• Toponymie, 2005 - 2009

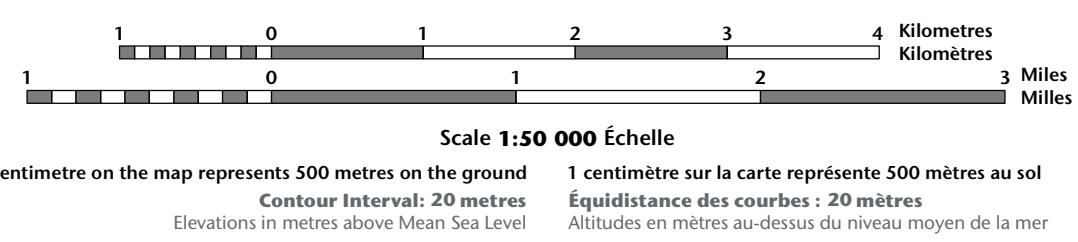
Consultez les métadonnées détaillées sur: <http://GeoGratis.gc.ca>

Pour toutes corrections, additions ou commentaires concernant le contenu de cette carte, veuillez contacter Ressources naturelles Canada à: topo@NRCan.gc.ca

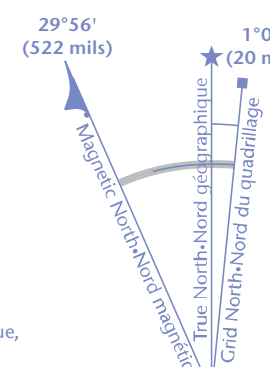
© 2010 Sa Majesté la Reine du chef du Canada.

Cette carte ne doit pas être utilisée pour la navigation aérienne ou maritime.

KNEELAND BAY
Nunavut



Use diagram only to obtain numeric values
Approximate Mean Destination 2010
for centre of map
Annual change decreasing 26°
N'utilisez le diagramme que pour obtenir
les valeurs numériques
Déclinaison moyenne approximative
au centre de la carte en 2010
Variation annuelle décroissante 26°



100 000 metre Square
Identification
Identification du carré
de 100 000 mètres

Transverse Mercator Projection
Projection transversale de Mercator
North American Datum 1983
Système de référence nord-américain 1983

1000 metre Universal Transverse
Mercator grid
Zone 19
Grille 19
Quadrillage universel transverse
de Mercator de 1000 mètres

A tutorial on how to estimate position from the UTM
grid can be found at: <http://maps.NRCan.gc.ca/topo01>
Consultez le tutoriel sur la manière d'évaluer la position
à partir de la grille UTM sur: <http://cartes.NRCan.gc.ca/topo01>

For magnetic declination information,
visit: <http://geo.mnrcan.gc.ca/geomag>
Pour l'information sur la déclinaison magnétique,
visitez: <http://geo.mnrcan.gc.ca/geomag>

63°15'
63°00'
62°45'
62°30'
62°15'

25-N/1
25-N/16
25-N/9

25-O/4
25-J/13
25-I/2

25-O/3
25-I/4
25-I/11

68°00'
67°45'
67°30'
67°15'

25-J/13
SCALE
ÉCHELLE 1:50 000
EDITION
ÉDITION 01
VERSION
VERSION 00
SÉRIE
SÉRIE A713

Product map / Carte imprimée
Cat. no. / No de cat.
M116-2/02J13
ISBN 978-1-913-8848
ISBN 978-1-913-88484-4

Digital map / Carte numérique
Cat. no. / No de cat.
M116-2/02J13-PDF
ISBN 978-1-913-88484-4
ISBN 978-1-913-88484-4