
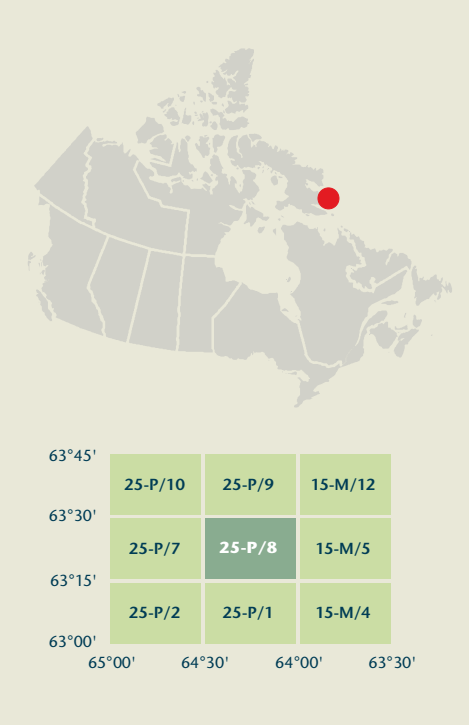




BREVOORT ISLAND

Nunavut



Produced on July 19, 2010, by the Centre for Topographic Information, Natural Resources Canada.

Établi le 19 juillet 2010, par le Centre d'information topographique, Ressources naturelles Canada.

The paper copy of this map meets the print quality standards of Natural Resources Canada when it bears a Certified Map Printer holographic label.

La copie papier de cette carte respecte les normes de qualité d'impression de Ressources naturelles Canada quand elle porte l'étiquette holographique de l'imprimeur de cartes accrédité.

Map content validity dates

- Road network, Absent
- Hydrographic network, 1959 - 2000
- Vegetation, Absent
- Buildings, Absent
- Boundaries, 2009
- Toponymy, 2004 - 2009

Detailed metadata can be found at: <http://GeoGratis.gc.ca>For corrections, additions or comments concerning the content of this map, please contact Natural Resources Canada at: <http://maps.NRCan.gc.ca>

© 2010 Her Majesty the Queen in Right of Canada.

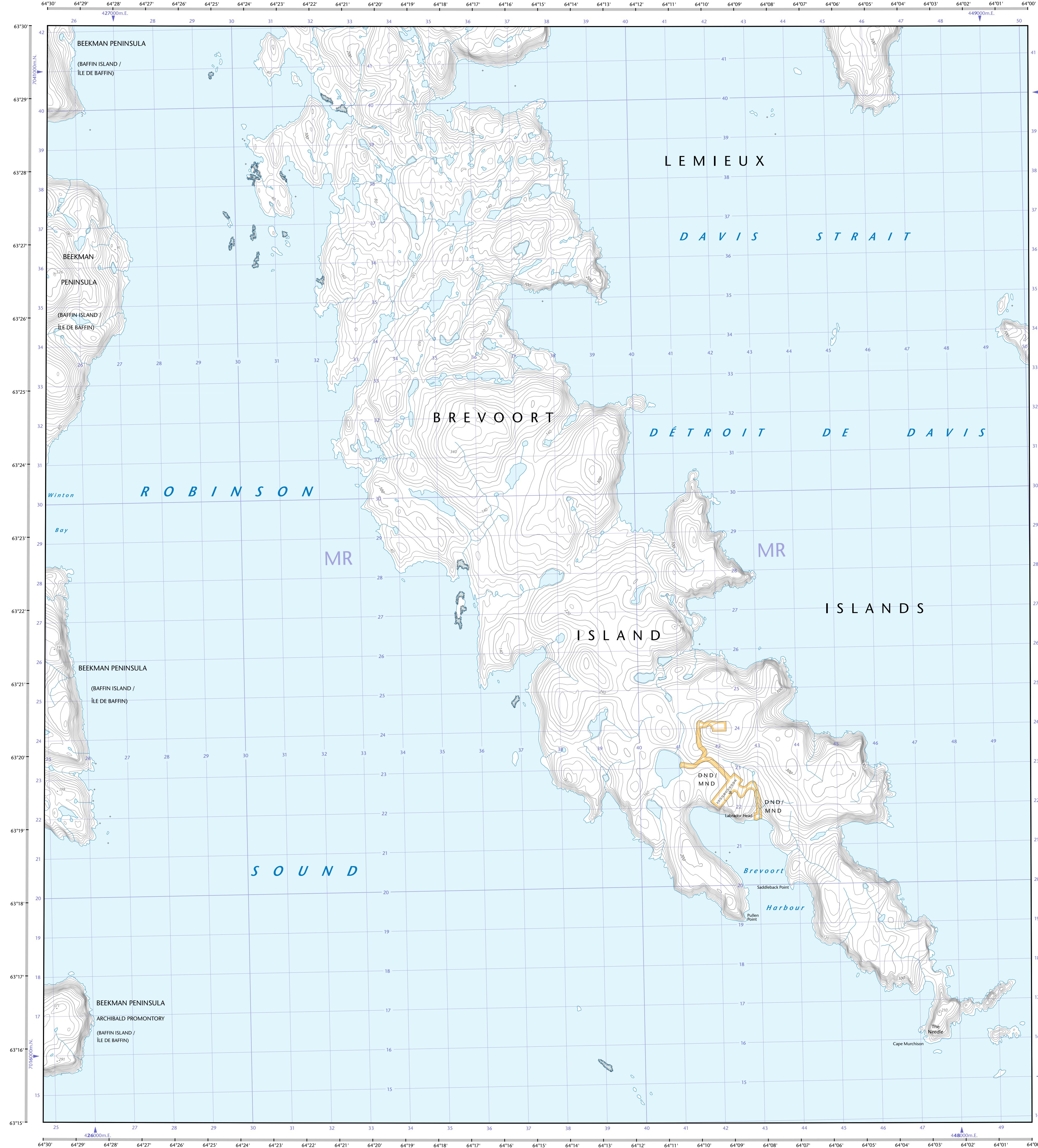
This map is not to be used for air or marine navigation.

Dates de validité du contenu de la carte

- Réseau routier, Absent
- Réseau hydrographique, 1959 - 2000
- Végétation, Absent
- Bâtiments, Absent
- Limites, 2009
- Toponymie, 2004 - 2009

Consultez les métadonnées détaillées sur: <http://GeoGratis.gc.ca>Pour toutes corrections, additions ou commentaires concernant le contenu de cette carte, veuillez contacter Ressources naturelles Canada par courriel électronique à: cartes.NRCan.gc.caVisitez notre site Web à: <http://cartes.NRCan.gc.ca>

Cette carte ne doit pas être utilisée pour la navigation aérienne ou maritime.

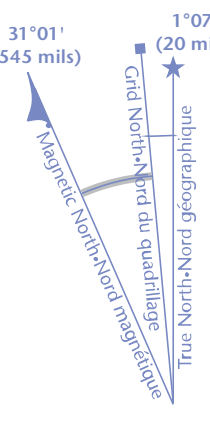


BREVORT ISLAND

Nunavut

1 centimetre on the map represents 500 metres on the ground
Contour interval: 20 metres
Élevations in metres above Mean Sea Level1 centimètre sur la carte représente 500 mètres au sol
Équidistance des courbes: 20 mètres
Altitudes en mètres au-dessus du niveau moyen de la merUse diagram only to obtain numeric values
Approximate Mean Destination 2010
for centre of map

Annual change decreasing 26.6°

N'utiliser le diagramme que pour obtenir les valeurs numériques
Déclinaison moyenne approximative au centre de la carte en 2010
Variation annuelle décroissante 26.6°For magnetic declination information, visit: <http://gc.NRCan.gc.ca/geomag>
Pour l'information sur la déclinaison magnétique, visitez: <http://gc.NRCan.gc.ca/geomag>100 000 metre Square
Identification du carré de 100 000 mètres

Zone 20

1000 metre Universal Transverse Mercator
1000 mètres Transverse MercatorA tutorial on how to estimate position from the UTM grid can be found at: <http://maps.NRCan.gc.ca/topo01>Consultez le tutoriel sur la manière d'évaluer la position à partir de la grille UTM sur: <http://cartes.NRCan.gc.ca/topo01>Transverse Mercator Projection
Projection transversale de MercatorNorth American Datum 1983
Système de référence nord-américain 19831000 metre Universal Transverse Mercator
1000 mètres Transverse MercatorA tutorial on how to estimate position from the UTM grid can be found at: <http://maps.NRCan.gc.ca/topo01>Consultez le tutoriel sur la manière d'évaluer la position à partir de la grille UTM sur: <http://cartes.NRCan.gc.ca/topo01>

25-P/10 25-P/9 15-M/12

25-P/7 25-P/8 15-M/5

25-P/2 25-P/1 15-M/4

25-P/8
SCALE
ÉCHELLE 1:50 000
EDITION
ÉDITION 01
VERSION
VERSION 01
Série
Série A713Printed map / Carte imprimée
Cat. no. / No de cat.
M116-2/023P08-PDF
ISBN 978-0-662-45072-2Digital map / Carte numérique
Cat. no. / No de cat.
M116-2/023P08-PDF
ISBN 978-0-662-45072-2