

Produced on January 07, 2010, by the Centre for Topographic Information, Natural Resources Canada. Établi le 7 janvier 2010, par le Centre d'information topographique, Ressources naturelles Canada.

The paper copy of this map meets the print quality standards of Natural Resources Canada when it bears a Certified Map Printer holographic label.

La copie papier de cette carte respecte les normes de qualité d'impression de Ressources naturelles Canada quand elle porte l'étiquette holographique de l'imprimeur de cartes accrédité.

Map content validity dates • Réseau routier, Absent • Hydrographic network, 1959 - 1999 • Vegetation, Absent • Buildings, Absent • Boundaries, 2009 • Toponymy, 2005 - 2009

Detailed metadata can be found at: <http://GeoGratis.gc.ca>

For corrections, additions or comments concerning the content of this map, please contact Natural Resources Canada at: topo@NRCan.gc.ca

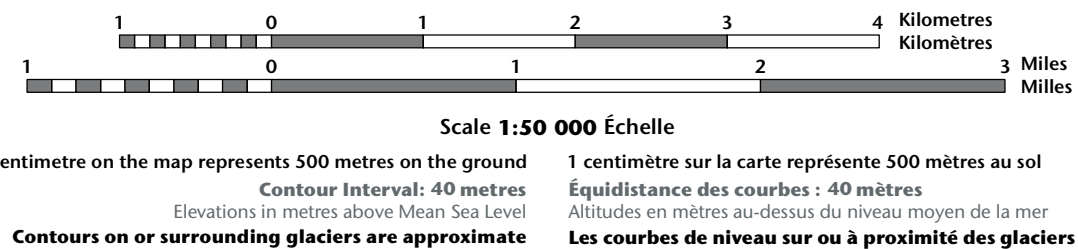
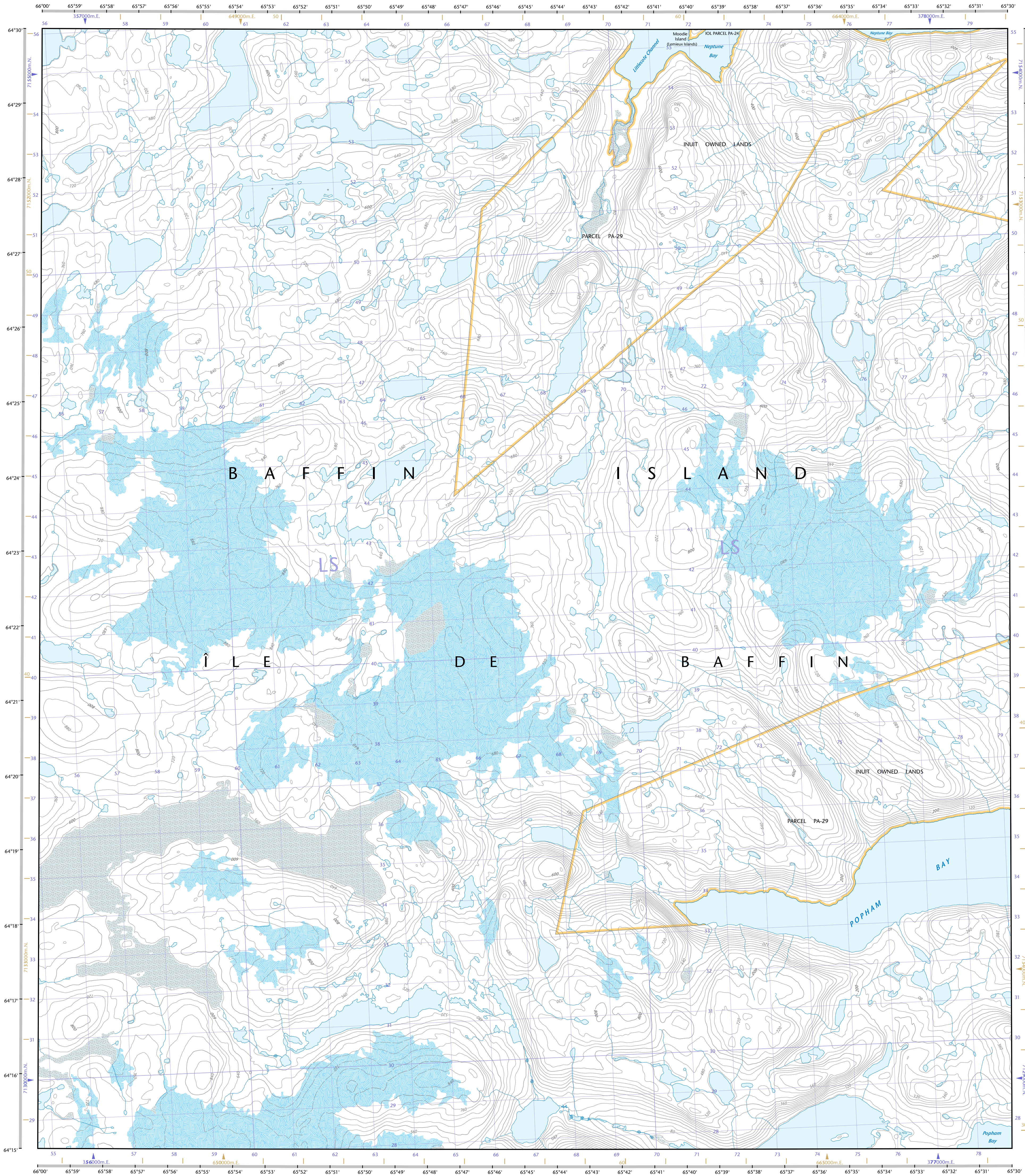
This map is not to be used for air or marine navigation.

Dates de validité du contenu de la carte • Réseau routier, Absent • Réseau hydrographique, 1959 - 1999 • Végétation, Absent • Bâtiements, Absent • Limites, 2009 • Toponymie, 2005 - 2009

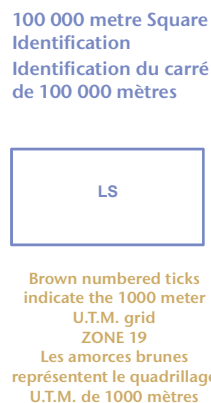
Consultez les métadonnées détaillées sur: <http://GeoGratis.gc.ca>

Pour toutes corrections, additions ou commentaires concernant le contenu de cette carte, veuillez contacter Ressources naturelles Canada par courriel électronique à: topo@NRCan.gc.ca

Cette carte ne doit pas être utilisée pour la navigation aérienne ou maritime.



Use diagram only to obtain numeric values. Approximate Mean Declination 2010 for centre of map. Annual change decreasing 28.6".



Transverse Mercator Projection. Projection transverse de Mercator. North American Datum 1983. Système de référence nord-américain 1983.

Table with 4 columns: Easting, Northing, UTM Zone, and UTM Grid.

Printed map / Carte imprimée. Cat. no. / No de cat. M116-2/026405-PDF

Digital map / Carte numérique. Cat. no. / No de cat. M116-2/026405-PDF