
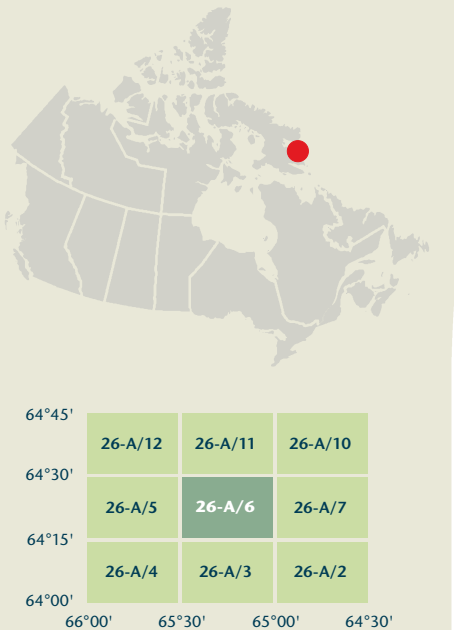




FINGER LAND

Nunavut



Produced on February 11, 2010, by the Centre for Topographic Information, Natural Resources Canada.

Établie le 11 février 2010, par le Centre d'information topographique, Ressources naturelles Canada.

The paper copy of this map meets the print quality standards of Natural Resources Canada when it bears a Certified Map Printer holographic label.

La copie papier de cette carte respecte les normes de qualité d'impression de Ressources naturelles Canada quand elle porte l'étiquette holographique de l'imprimeur de cartes accrédité.

Map content validity dates

• Road network, Absent

• Hydrographic network, 1959 - 1999

• Vegetation, Absent

• Buildings, Absent

• Boundaries, 2009

• Toponymy, 2004 - 2009

Detailed metadata can be found at: <http://GeoGratis.gc.ca>For corrections, additions or comments concerning the content of this map, please contact Natural Resources Canada at: topo.maps@NRCan.gc.caVisitez notre site Web: <http://maps.NRCan.gc.ca>

© 2010 Her Majesty the Queen in Right of Canada.

This map is not to be used for air or marine navigation.

Dates of validity of the content of the card

• Réseau routier, Absent

• Réseau hydrographique, 1959 - 1999

• Végétation, Absent

• Bâtimens, Absent

• Limites, 2009

• Toponymie, 2004 - 2009

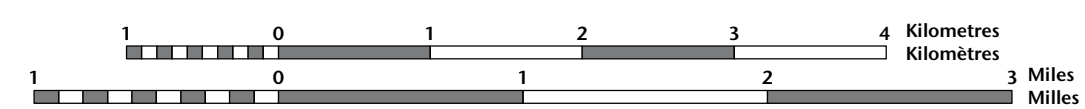
Consultez les métadonnées détaillées sur: <http://GeoGratis.gc.ca>Pour toutes corrections, additions ou commentaires concernant le contenu de cette carte, veuillez contacter Ressources naturelles Canada par courriel électronique à: topo.maps@NRCan.gc.caVisitez notre site Web: <http://cartes.NRCan.gc.ca>

© 2010 Sa Majesté la Reine du chef du Canada.

Cetle carte ne doit pas être utilisée pour la navigation aérienne ou maritime.

FINGER LAND

Nunavut



1 centimetre on the map represents 500 metres on the ground

Échelle 1:50 000

1 centimètre sur la carte représente 500 mètres au sol

Les courbes de niveau sur ou à proximité des glaciers sont approximatives

Use diagram only to obtain numeric values

Approximate Mean Destination 2010

Annual change decreasing 28.5°

N'utiliser le diagramme que pour obtenir les valeurs numériques

Déclinaison moyenne approximative au centre de la carte en 2010

Variation annuelle décroissante 28.5°

For magnetic declination information, visit: <http://gc.maps.NRCan.gc.ca/geomag>

1:50' 0" (561 m)

2°02' (40 m)

100 000 metre Square

Identification du carré de 100 000 mètres

Zone 20

Designation de la zone du quadrillage

A tutorial on how to estimate position from the UTM grid can be found at: <http://maps.NRCan.gc.ca/topo01>Consultez le tutoriel sur la manière d'évaluer la position à partir de la grille UTM sur: <http://cartes.NRCan.gc.ca/topo01>

Transverse Mercator Projection

Projection transverse de Mercator

North American Datum 1983

Système de référence nord-américain 1983

1000 metre Universal Transverse Mercator Grid

Grille Zone Désignation

Quadrillage universel transverse de Mercator de 1000 mètres

26-A/6

SCALE 1:50 000

EDITION 01

VERSION 00

Série A713

Cat. no. / No de cat. M116-2/02A06-PDF

ISBN 978-0-660-44388-9

26-A/6

SCALE 1:50 000

EDITION 01

VERSION 00

Série A713

Cat. no. / No de cat. M116-2/02A06-PDF

ISBN 978-0-660-44388-9