

Produced on January 26, 2010, by the Centre for
Topographic Information, Natural Resources Canada.
Établi le 26 janvier 2010, par le Centre d'information
topographique, Ressources naturelles Canada.

The paper copy of this map meets the print quality
standards of Natural Resources Canada when it
bears a Certified Map Printer holographic label.

La copie papier de cette carte respecte les normes de
qualité d'impression de Ressources naturelles Canada
quand elle porte l'étiquette holographique de l'imprimeur
de cartes accrédité.

Map content validity dates
• Road network, Absent
• Hydrographic network, 1958 - 2002
• Vegetation, Absent
• Buildings, Absent
• Boundaries, 2009
• Toponymy, 2005 - 2009

Detailed metadata can be found at: <http://GeoGratis.gc.ca>

For corrections, additions or comments concerning the
content of this map, please contact Natural Resources Canada
at: <http://maps.NRCan.gc.ca>

© 2010 Her Majesty the Queen in Right of Canada.

This map is not to be used for air or marine navigation.

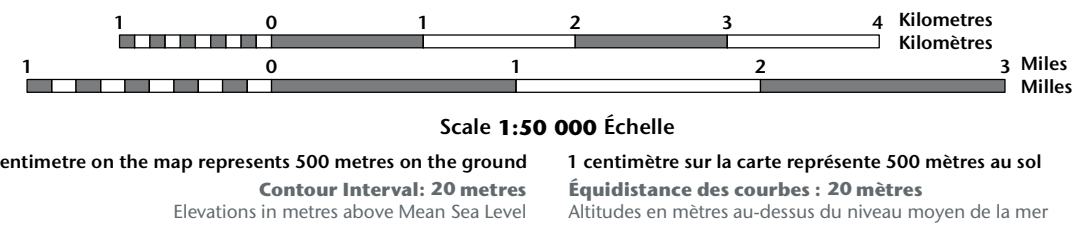
Dates de validité du contenu de la carte
• Réseau routier, Absent
• Réseau hydrographique, 1958 - 2002
• Végétation, Absent
• Bâtiments, Absent
• Limites, 2009
• Toponymie, 2005 - 2009

Consultez les métadonnées détaillées sur: <http://GeoGratis.gc.ca>

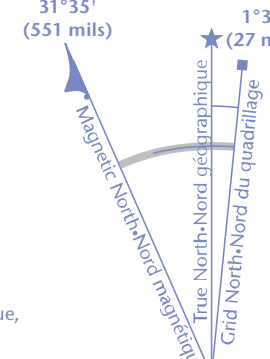
Pour toutes corrections, additions ou commentaires concernant
le contenu de cette carte, veuillez contacter Ressources naturelles
Canada par courriel électronique à: cartes.NRCan.gc.ca

© 2010 Sa Majesté la Reine du chef du Canada.

Cette carte ne doit pas être utilisée pour la navigation
aérienne ou maritime.



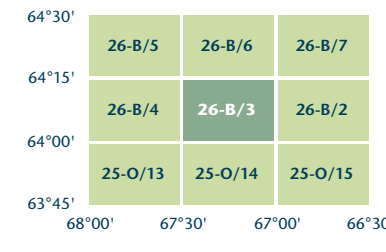
Use diagram only to obtain numeric values
Approximate Mean Declination 2010
for centre of map
Annual change decreasing 28.3°
N'utiliser le diagramme que pour obtenir
les valeurs numériques
Déclinaison moyenne approximative
au centre de la carte en 2010
Variation annuelle décroissante 28.3°



Transverse Mercator Projection
Projection transversale de Mercator
North American Datum 1983
Système de référence nord-américain 1983

1000 metre Universal Transverse
Mercator Grid
Zone 19
Quadrillage universel transversale
de Mercator de 1000 mètres

A tutorial on how to estimate position from the UTM
grid can be found at: <http://maps.NRCan.gc.ca/topo01>
Consultez le tutoriel sur la manière d'évaluer la position
à partir de la grille UTM sur: <http://cartes.NRCan.gc.ca/topo01>



Grid Zone
Designation
Zone 19W
Designation de la
zone du quadrillage

For magnetic declination information,
visit <http://maps.NRCan.gc.ca/geomag>
Pour l'information sur la déclinaison magnétique,
visitez: <http://cartes.NRCan.gc.ca/geomag>

Printed map / Carte imprimée
Cat. no. / No de cat.
M116-2/024803-PDF
ISBN 978-1-913-8834-8
ISBN 978-0-660-64592-6

Digital map / Carte numérique
Cat. no. / No de cat.
M116-2/024803-PDF
ISBN 978-1-913-8834-8
ISBN 978-0-660-64592-6