

**NO TITLE**  
Nunavut

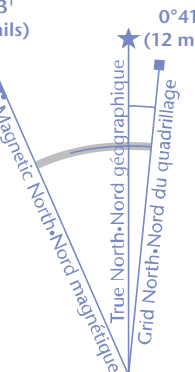
Scale 1:50 000 Échelle

1 centimetre on the map represents 500 metres on the ground  
Contour Interval: 10 metres  
Élévation in metres above Mean Sea Level

1 centimètre sur la carte représente 500 mètres au sol  
Égalité des hauteurs des courbes : 10 mètres  
Altitudes en mètres au-dessus du niveau moyen de la mer


Use diagram only to obtain numeric values  
Approximate Mean Declination 2010  
for centre of map  
Annual change decreasing 31.9'

N'utiliser le diagramme que pour obtenir  
les valeurs numériques  
Déclinaison moyenne approximative  
au centre de la carte en 2010  
Variation annuelle décroissante 31.9"



100 000 metre Square Identification

Identification du carré de 100 000 mètres



Transverse Mercator Projection

Projection transverse de Mercator

North American Datum 1983

Système de référence nord-américain 1983

1000 metre Universal Transverse Mercator Grid

**Zone 19**

Désignation universel transverse de Mercator de 1000 mètres

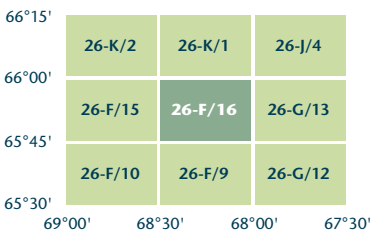
Grid Zone Designation

**19W**

Désignation de la zone du quadrillage

A tutorial on how to estimate position from the UTM grid can be found at: <http://maps.ngmcan.ca/topic101>

Consultez le tutoriel sur la manière d'évaluer la position à partir de la grille UTM sur: <http://carte.ngmcan.ca/topic101>



Printed map / Carte imprimée  
Cat. no. / No de cat.  
M116-2/026F16  
ISSN 1915-884X  
ISBN 978-0-660-65455-3

**26-F/16**  
SCALE  
ÉCHELLE **1:50 000**  
EDITION  
ÉDITION **01** VERSION **00**  
SERIES  
SÉRIE **A713**

**Digital map / Carte numérique**  
Cat. no. / No de cat.  
M116-2/026F16-PDF  
ISSN 1915-8858  
ISBN 978-1-100-51630-1