
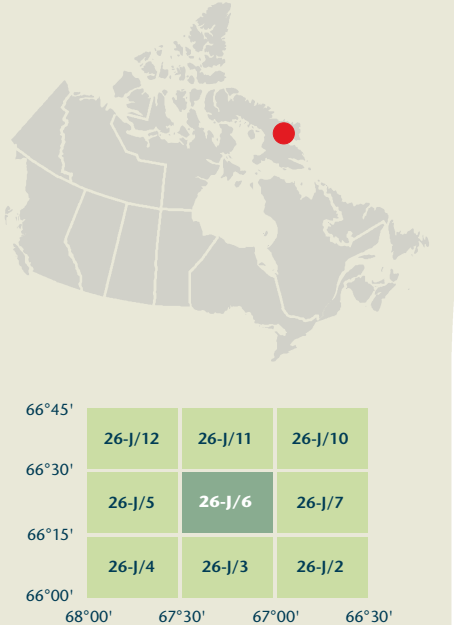


KANGERK FORD

Nunavut



Produced on March 12, 2010, by the Centre for Topographic Information, Natural Resources Canada.

Établie le 12 mars 2010, par le Centre d'information topographique, Ressources naturelles Canada.

The paper copy of this map meets the print quality standards of Natural Resources Canada when it bears a Certified Map Printer holographic label.

La copie papier de cette carte respecte les normes de qualité d'impression de Ressources naturelles Canada quand elle porte l'étiquette holographique de l'imprimeur de cartes accrédité.

Map content validity dates

• Road network, Absent

• Hydrographic network, 1956 - 2002

• Vegetation, Absent

• Buildings, Absent

• Boundaries, 2009

• Toponymy, 2004 - 2009

Detailed metadata can be found at: <http://GeoGratis.gc.ca>For corrections, additions or comments concerning the content of this map, please contact Natural Resources Canada at: topo.mails@NRCan.gc.caVisit our Web site: <http://maps.NRCan.gc.ca>

© 2010 Her Majesty the Queen in Right of Canada.

This map is not to be used for air or marine navigation.

Dates de validité du contenu de la carte

• Réseau routier, Absent

• Réseau hydrographique, 1956 - 2002

• Végétation, Absent

• Bâtimens, Absent

• Limites, 2009

• Toponymie, 2004 - 2009

Consultez les métadonnées détaillées sur: <http://GeoGratis.gc.ca>Pour toutes corrections, additions ou commentaires concernant le contenu de cette carte, veuillez contacter Ressources naturelles Canada par courriel électronique à: topo.mails@NRCan.gc.caVisitez notre site Web: <http://cartes.NRCan.gc.ca>

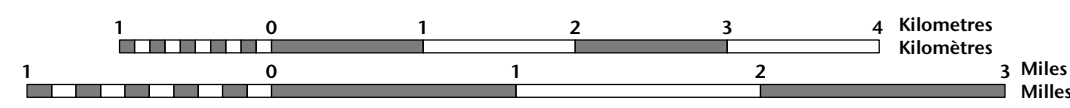
© 2010, Sa Majesté la Reine du chef du Canada.

Cette carte ne doit pas être utilisée pour la navigation aérienne ou maritime.



KANGERK FORD

Nunavut



1 centimetre on the map represents 500 metres on the ground

Échelle: 1:50 000

Elevations in metres above Mean Sea Level

Altitudes en mètres au-dessus du niveau moyen de la mer

Use diagram only to obtain numeric values

Approximate Mean Destination 2010

for centre of map

Annual change decreasing 32.6"

N'utiliser le diagramme que pour obtenir les valeurs numériques

Déclinaison moyenne approximative au centre de la carte en 2010

Variation annuelle décroissante 32.6"

For magnetic declination information, visit: <http://geomag.nrcan.gc.ca/geomag>Pour l'information sur la déclinaison magnétique, visitez: <http://geomag.nrcan.gc.ca/geomag>

34°38'

(664 mils)

1°36'

(28 mils)

True North/True Nord

Magnetic North

Grid North

Grid North

Grid North

100 000 metre Square

Approximate Mean Destination 2010

Identification du carré de 100 000 mètres

North American Datum 1983

Système de référence nord-américain 1983

1000 metres Universal Transverse Mercator Grid

Zone 19

Grid Zone Designation

Designation de la zone du quadrillage

Transverse Mercator Projection

Projection transversale de Mercator

North American Datum 1983

Système de référence nord-américain 1983

1000 metres Universal Transverse Mercator Grid

Zone 19

Grid Zone Designation

Designation de la zone du quadrillage

A tutorial on how to estimate position from the UTM grid can be found at: <http://maps.NRCan.gc.ca/topo01>Consultez le tutoriel sur la manière d'évaluer la position à partir de la grille UTM sur: <http://cartes.NRCan.gc.ca/topo01>

26-J/6

SCALE 1:50 000

ÉCHELLE 1:50 000

EDITION 01

VERSION 01

Série A713

Cat. no. / No de cat.

M116-2/02006-PDF

ISBN 978-0-662-44691-6

26-J/6

SCALE 1:50 000

ÉCHELLE 1:50 000

EDITION 01

VERSION 01

Série A713

Cat. no. / No de cat.

M116-2/02006-PDF

ISBN 978-1-100-50589-3