

La copie papier de cette carte respecte les normes de qualité d'impression de Ressources naturelles Canada quand elle porte l'étiquette holographique de l'impression de cartes accrédité.

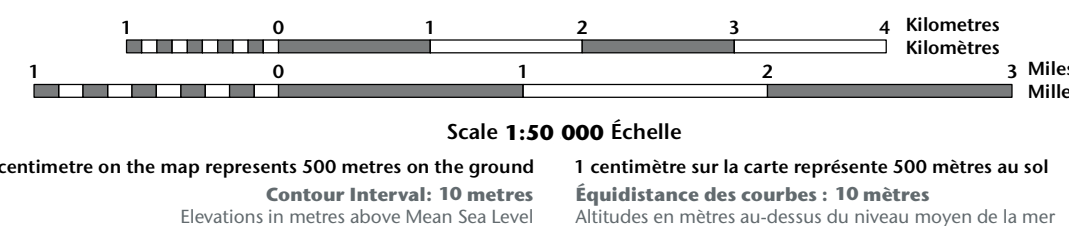
For corrections, additions or comments concerning the content of this map, please contact Natural Resources Canada at: [topo.maps@NRCan.gc.ca](mailto:topo.maps@NRCan.gc.ca)  
Visit our Web site: <http://maps.NRCan.gc.ca>

© 2009, Her Majesty the Queen in Right of Canada.

Pour toutes corrections, additions ou commentaires concernant le contenu de cette carte, veuillez contacter Ressources naturelles Canada par courrier électronique à : [cortes.topo@RNC.gc.ca](mailto:cortes.topo@RNC.gc.ca)  
Visitez notre site Web : <http://cartes.RNC.gc.ca>

© 2009, Sa Majesté la Reine du chef du Canada.

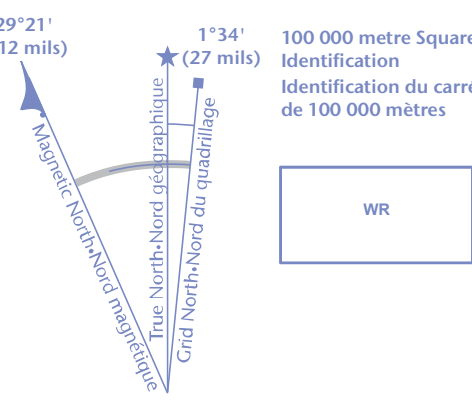
Nunavut



Variation annuelle décroissante 27.5'

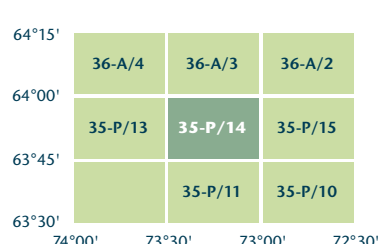
For magnetic declination information,  
visit: <http://gsc.nrcan.gc.ca/geomag>

visitez : <http://cgc.RNCan.gc.ca/geomag>



Quadrillage universel transverse  
de Mercator de 1000 mètres

Consultez le tutoriel sur la manière d'évaluer la position à partir de la grille UTM sur : <http://cartes.RNCan.gc.ca/topo101>



**Printed map / Carte imprimée**  
Cat. no. / No de cat.  
M116-2/035P14  
ISSN 1915-884X  
ISBN 978-0-660-64388-5



**Digital map / Carte numérique**  
Cat. no. / No de cat.  
M116-2/03SP14-PDF  
ISSN 1915-8858  
ISBN 978-1-100-50090-4