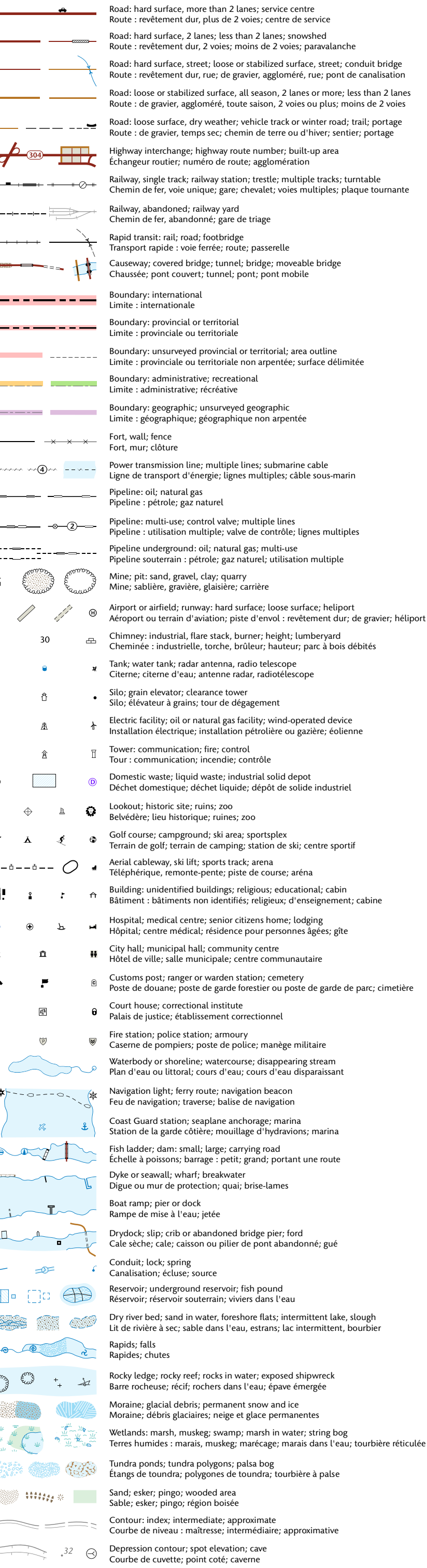



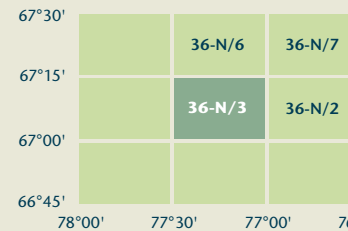
36-N/3



36-N/3

NO TITLE

Nunavut



Produced on May 15, 2013, by the Centre for Topographic Information, Natural Resources Canada.

Établi le 15 mai 2013, par le Centre d'information topographique, Ressources naturelles Canada.

The paper copy of this map meets the print quality standards of Natural Resources Canada when it bears a Certified Map Printer holographic label.

La copie papier de cette carte respecte les normes de qualité d'impression de Ressources naturelles Canada quand elle porte l'étiquette holographique de l'imprimeur de cartes accrédité.

Map content validity dates

- Road network, Absent
- Hydrographic network, 2006
- Vegetation, Absent
- Buildings, Absent
- Boundaries, Absent
- Toponymy, 2010 - 2011

Detailed metadata can be found at: <http://GeoGratis.gc.ca>

For corrections, additions or comments concerning the content of this map, please contact Natural Resources Canada at: <http://maps.NRCan.gc.ca>

© 2013, Her Majesty the Queen in Right of Canada.

This map is not to be used for air or marine navigation.

Dates de validité du contenu de la carte

- Réseau routier, Absent
- Réseau hydrographique, 2006
- Végétation, Absent
- Bâtiments, Absent
- Limites, Absent
- Toponymie, 2010 - 2011


Consultez les métadonnées détaillées sur: <http://GeoGratis.gc.ca>

Pour toutes corrections, additions ou commentaires concernant le contenu de cette carte, veuillez contacter Ressources naturelles Canada par courriel électronique à: [cartes.topo@NRCan.gc.ca](mailto:cartes.topo@NRCan.gc.ca)

© 2013, Sa Majesté la Reine du chef du Canada.

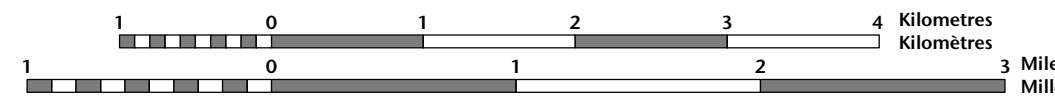
Cette carte ne doit pas être utilisée pour la navigation aérienne ou maritime.

Canada



NO TITLE

Nunavut



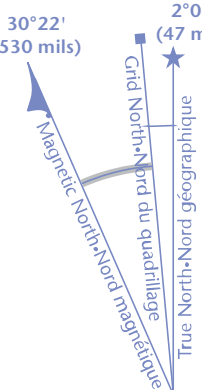
1 centimetre on the map represents 500 metres on the ground  
Échelle: 1:50 000  
1 centimètre sur la carte représente 500 mètres au sol

Use diagram only to obtain numeric values  
Approximate Mean Destination 2013  
for centre of map

Annual change decreasing 29.3°  
N'utiliser le diagramme que pour obtenir les valeurs numériques  
Variation annuelle décroissante 29.3°

For magnetic declination information, visit: <http://gsc.nrcan.gc.ca/geomag>

For magnetic declination information, visit: <http://gsc.nrcan.gc.ca/geomag>



100 000 metre Square  
Identification du carré de 100 000 mètres

Zone 18  
Designation de la zone du quadrillage

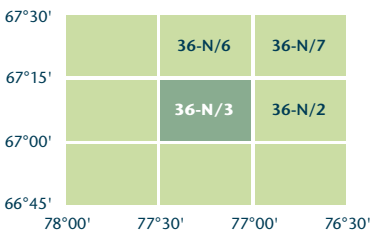
Transverse Mercator Projection  
Projection transverse de Mercator

North American Datum 1983  
Système de référence nord-américain 1983

1000 metre Universal Transverse Mercator Grid  
Grille Zone Désignation

A tutorial on how to estimate position from the UTM grid can be found at: <http://maps.NRCan.gc.ca/topo01>

Consultez le tutoriel sur la manière d'évaluer la position à partir de la grille UTM sur: <http://cartes.NRCan.gc.ca/topo01>



36-N/3

NO TITLE

Nunavut

Scale: 1:50 000  
Échelle: 1:50 000

© 2013, Her Majesty the Queen in Right of Canada.