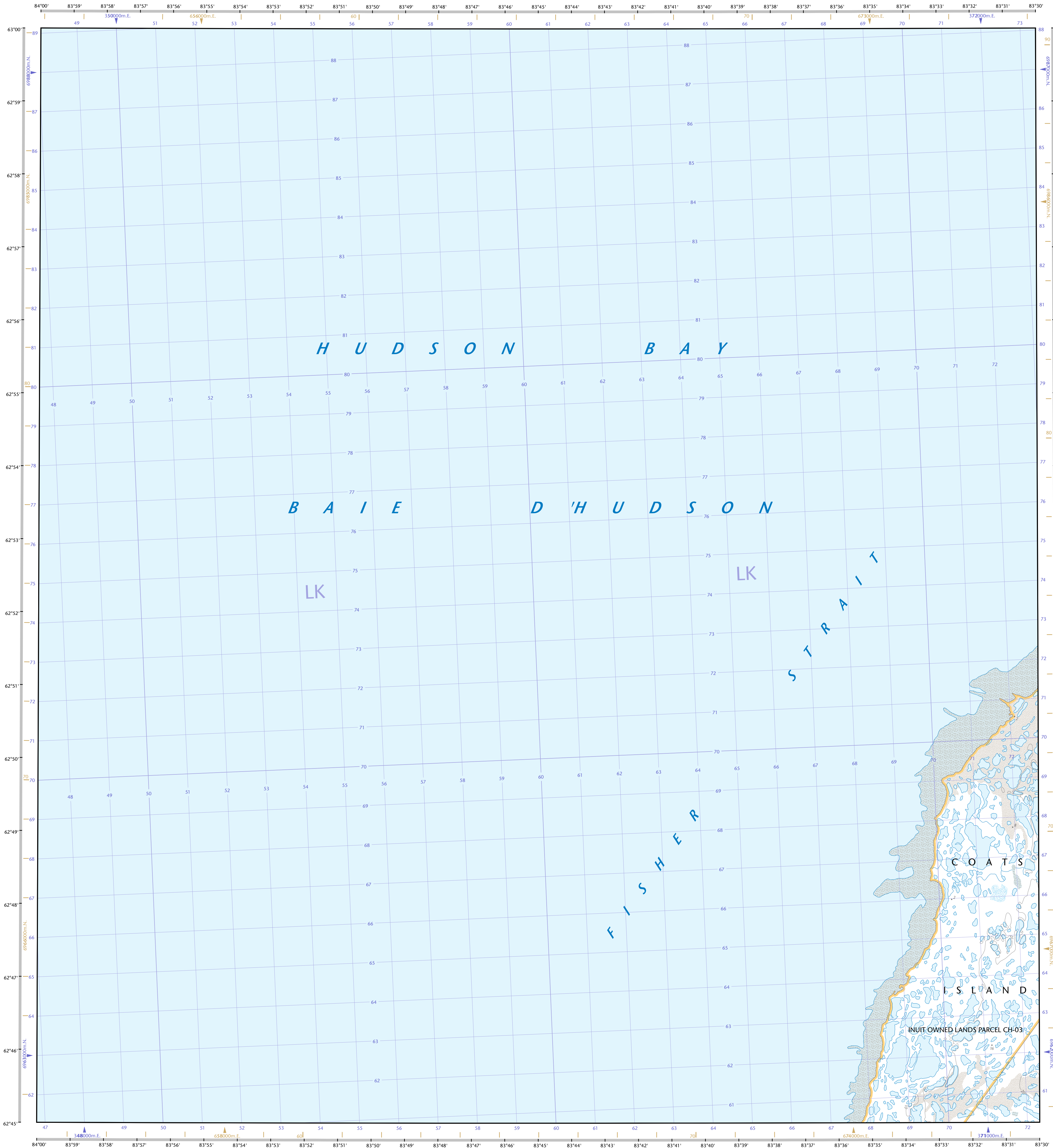


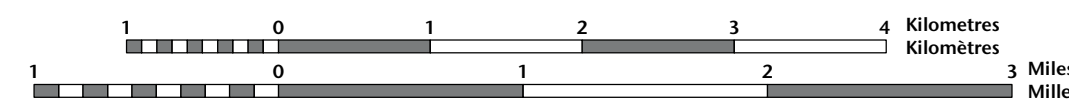
La copie papier de cette carte respecte les normes de qualité d'impression de Ressources naturelles Canada quand elle porte l'étiquette holographique de l'impression de cartes accréditée.

This map is not to be used for air or marine navigation.

Cette carte ne doit pas être utilisée pour la navigation

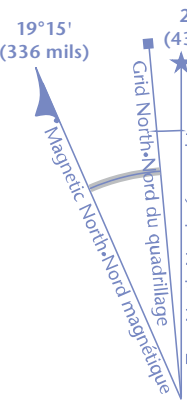


Nunavut



1 centimetre on the map represents 500 metres on the ground
Contour Interval: 10 metres
Elevations in metres above Mean Sea Level

For magnetic declination information,
visit: <http://gsc.NRCan.gc.ca/geomag>
Pour information sur la déclinaison magnétique
visitez : <http://cgc.RNCan.gc.ca/geomag>



Brown numbered ticks
indicate the 1000 meter
U.T.M. grid
ZONE 16

A tutorial on how to estimate position from grid can be found at: <http://maps.NRCCan.gc.ca>
Consultez le tutoriel sur la manière d'évaluer

Printed map / Carte imprimée
Cat. no. / No de cat.
M116-2/045J13

Digital map / Carte numérique
Cat. no. / No de cat.
M116-2/045J13-PDF

Digital map / Carte numérique
Cat. no. / No de cat.
M116-2/045J13-PDF
ISSN 1915-8858
ISBN 978-1-100-51071-2