


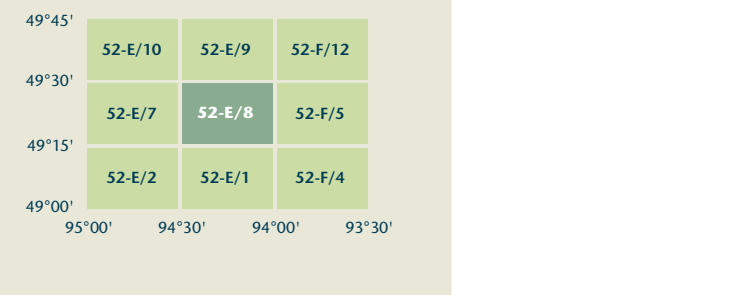
52-E/8



52-E/8

SIoux NARROWS

Ontario



Natural Resources Canada



Produced on December 11, 2011, by the Centre for Topographic Information, Natural Resources Canada. Établi le 11 décembre 2011, par le Centre d'information topographique, Ressources naturelles Canada.

The paper copy of this map meets the print quality standards of Natural Resources Canada when it bears a Certified Map Printer holographic label.

The paper copy of this map meets the print quality standards of Natural Resources Canada when it bears a Certified Map Printer holographic label.

Map content validity dates

- Road network, 1992–2010
- Hydrographic network, 1989–1992
- Vegetation, 1992
- Buildings, 1992
- Boundaries, 2004–2009
- Toponymy, 2004–2006

Detailed metadata can be found at: <http://GeoGratis.gc.ca>

For corrections, additions or comments concerning the content of this map, please contact Natural Resources Canada at: [topo@NRCan.gc.ca](mailto:topo@NRCan.gc.ca) or visit our Web site: <http://maps.NRCan.gc.ca>

© 2011, Her Majesty the Queen in Right of Canada.

This map is not to be used for air or marine navigation.

Dates de validité du contenu de la carte

- Réseau routier, 1992–2010
- Réseau hydrographique, 1989–1992
- Végétation, 1992
- Bâtiements, 1992
- Limites, 2004–2009
- Toponymie, 2004–2006

Consultez les métadonnées détaillées sur: <http://GeoGratis.gc.ca>

Pour toutes corrections, additions ou commentaires concernant le contenu de cette carte, veuillez contacter Ressources naturelles Canada par courriel électronique à: [topo@NRCan.gc.ca](mailto:topo@NRCan.gc.ca) ou visitez notre site Web à: <http://cartes.NRCan.gc.ca>

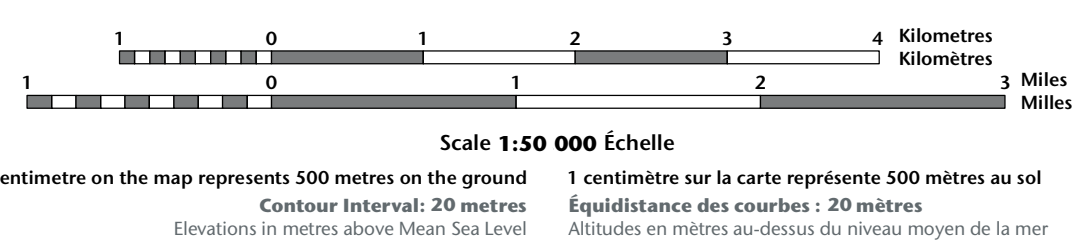
© 2011, Sa Majesté la Reine du chef du Canada.

Cette carte ne doit pas être utilisée pour la navigation aérienne ou maritime.

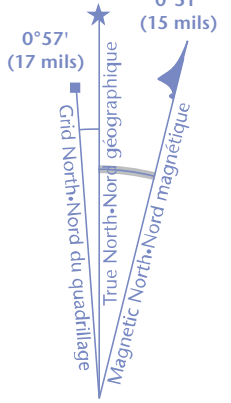
Canada

SIoux NARROWS

Ontario



Use diagram only to obtain numeric values  
Approximate Mean Destination 2011  
Annual change decreasing 6.9°  
N'utiliser le diagramme que pour obtenir les valeurs numériques  
Variation annuelle décroissante 6.9°  
For magnetic declination information, visit <http://maps.NRCan.gc.ca/gromag>  
Pour l'information sur la déclinaison magnétique, visitez : <http://cartes.NRCan.gc.ca/gromag>



100 000 metre Square  
Approximate Mean Destination 2011  
Identification du carré de 100 000 mètres  
Système de référence nord-américain 1983  
1000 metre Universal Transverse Mercator  
Zone 18  
Grid Zone  
Designation de la zone de quadrillage

Transverse Mercator Projection  
Projection transversale de Mercator  
North American Datum 1983  
Système de référence nord-américain 1983  
1000 metre Universal Transverse Mercator  
Zone 18  
Grid Zone  
Designation de la zone de quadrillage

A tutorial on how to estimate position from the UTM grid can be found at: <http://maps.NRCan.gc.ca/topo101>  
Consultez le tutoriel sur la manière d'évaluer la position à partir de la grille UTM sur : <http://cartes.NRCan.gc.ca/topo101>

52-E/8

SCALE 1:50 000

ÉCHELLE 1:50 000

EDITION 05

VERSION 00

SIRE A751

Digital map / Carte numérique

Cat. no. / No de cat. M116-2/052018 ISBN 978-0-662-64059-4