
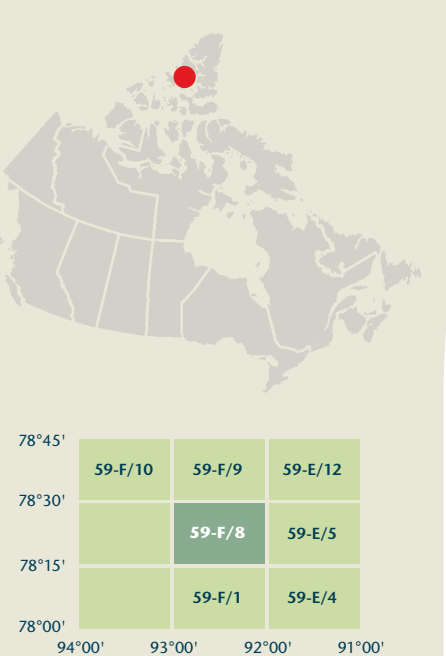


CAPE MAUNDY THURSDAY

Nunavut



Produced on September 22, 2011, by the Centre for Topographic Information, Natural Resources Canada.
Établi le 27 septembre 2011, par le Centre d'information topographique, Ressources naturelles Canada.
The paper copy of this map meets the print quality standards of Natural Resources Canada when it bears a Certified Map Printer holographic label.
La copie papier de cette carte respecte les normes de qualité d'impression de Ressources naturelles Canada quand elle porte l'étiquette holographique de l'imprimeur de cartes accrédité.

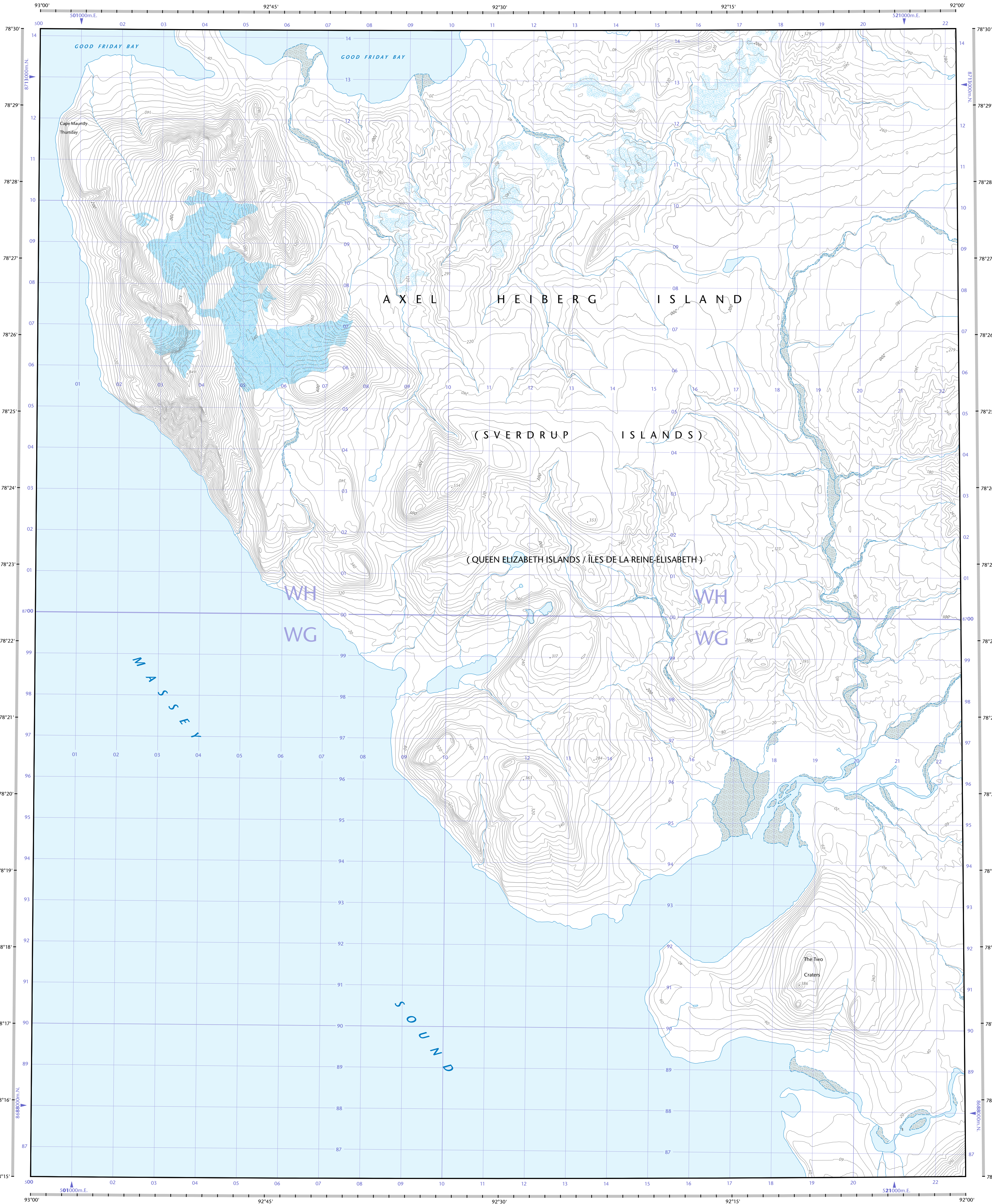
For corrections, additions or comments concerning the content of this map, please contact Natural Resources Canada at: <http://maps.NRCan.gc.ca>
Pour toutes corrections, ajouts ou commentaires concernant le contenu de cette carte, veuillez contacter Ressources naturelles Canada par courriel électronique à: cartes.topo@NRCan.gc.ca
Visitez notre site Web à: <http://cartes.NRCan.gc.ca>

Map content validity dates
• Road network, Absent
• Hydrographic network, 2007
• Vegetation, Absent
• Buildings, Absent
• Boundaries, Absent
• Toponymy, 2004 - 2011
Consultez les métadonnées détaillées sur: <http://GeoGratis.gc.ca>
Pour corrections, ajouts ou commentaires concernant le contenu de cette carte, veuillez contacter Ressources naturelles Canada par courriel électronique à: cartes.topo@NRCan.gc.ca
Visitez notre site Web à: <http://cartes.NRCan.gc.ca>

© 2011, Her Majesty the Queen in Right of Canada.
This map is not to be used for air or marine navigation.

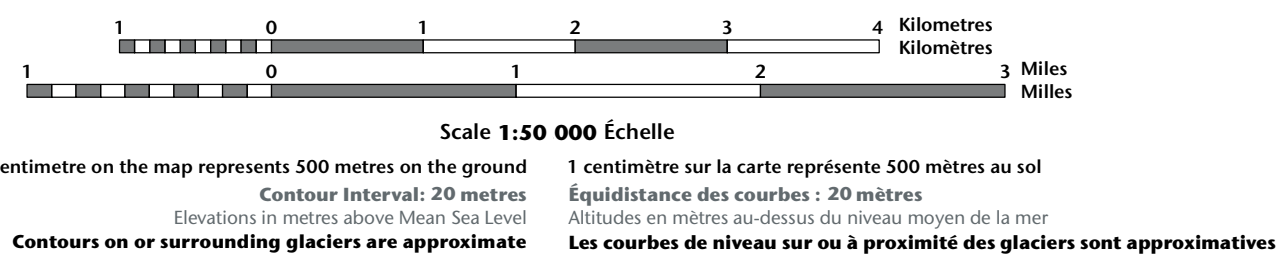
Dates de validité du contenu de la carte
• Réseau routier, Absent
• Réseau hydrographique, 2007
• Végétation, Absent
• Bâtiements, Absent
• Limites, Absent
• Toponymie, 2004 - 2011
Consultez les métadonnées détaillées sur: <http://GeoGratis.gc.ca>
Pour toutes corrections, ajouts ou commentaires concernant le contenu de cette carte, veuillez contacter Ressources naturelles Canada par courriel électronique à: cartes.topo@NRCan.gc.ca
Visitez notre site Web à: <http://cartes.NRCan.gc.ca>

© 2011, Sa Majesté la Reine du chef du Canada.
Cette carte ne doit pas être utilisée pour la navigation aérienne ou maritime.



CAPE MAUNDY THURSDAY

Nunavut



Use diagram only to obtain numeric values
Approximate Mean Declination 2011
for centre of map
Annual change decreasing 84.2°
N'utiliser le diagramme que pour obtenir les valeurs numériques
Déclinaison moyenne approximative au centre de la carte en 2011
Variation annuelle décroissante 84.2°

For magnetic declination information, visit: <http://gsr.NRCan.gc.ca/gromag>
Pour l'information sur la déclinaison magnétique, visitez: <http://gsr.NRCan.gc.ca/gromag>

The magnetic compass may be erratic in this region
La boussole sera peut-être instable dans cette région

51°00' (890 mls)
0°29' (8 mls)
True North-Magnet North Difference
Grat North-Magnet North Difference

100 000 metre Square
Identification
Identification du carré de 100 000 mètres

Zone 15
Designation de la zone du quadrillage

Transverse Mercator Projection
Projection transverse de Mercator
North American Datum 1983
Système de référence nord-américain 1983
1000 metre Universal Transverse Mercator Grid
Grat Zone
Quadrillage universel transverse de Mercator de 1000 mètres

A tutorial on how to estimate position from the UTM grid can be found at: <http://maps.NRCan.gc.ca/topo01>
Consultez le tutoriel sur la manière d'évaluer la position à partir de la grille UTM sur: <http://cartes.NRCan.gc.ca/topo01>

The magnetic compass may be erratic in this region
La boussole sera peut-être instable dans cette région

59-F/10	59-F/9	59-F/12
59-F/8	59-F/8	59-F/8
59-F/1	59-F/1	59-F/4

Printed map / Carte imprimée
Cat. no. / No de cat.
M116-2/059F08
ISBN 978-0-660-66788-1

59-F/8
SCALE 1:50 000
ECHILLE
EDITION 01
VERSION 00
SERIE A713

Digital map / Carte numérique
Cat. no. / No de cat.
M116-2/059F08-PDF
ISBN 978-0-660-66788-1