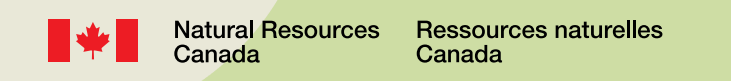

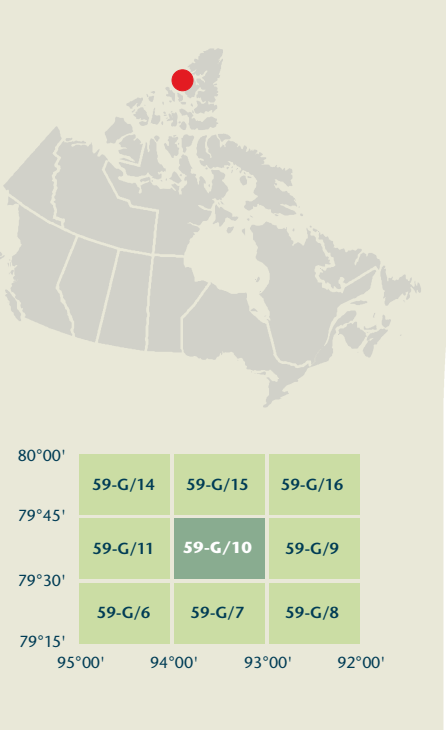


PLATEAU LAKE

Nunavut



Produced on March 9, 2012, by the Centre for Topographic Information, Natural Resources Canada.

Établi le 9 mars 2012, par le Centre d'information topographique, Ressources naturelles Canada.

The paper copy of this map meets the print quality standards of Natural Resources Canada when it bears a Certified Map Printer holographic label.

La copie papier de cette carte respecte les normes de qualité d'impression de Ressources naturelles Canada quand elle porte l'étiquette holographique de l'imprimeur de cartes accrédité.

Map content validity dates

- Road network, Absent
- Hydrographic network, 2011
- Vegetation, Absent
- Buildings, Absent
- Boundaries, Absent
- Toponymy, 2004 - 2012

Detailed metadata can be found at: <http://GeoGratis.gc.ca>

For corrections, additions or comments concerning the content of this map, please contact Natural Resources Canada at: <http://maps.NRCan.gc.ca>

© 2012. Her Majesty the Queen in Right of Canada.

This map is not to be used for air or marine navigation.

Dates de validité du contenu de la carte

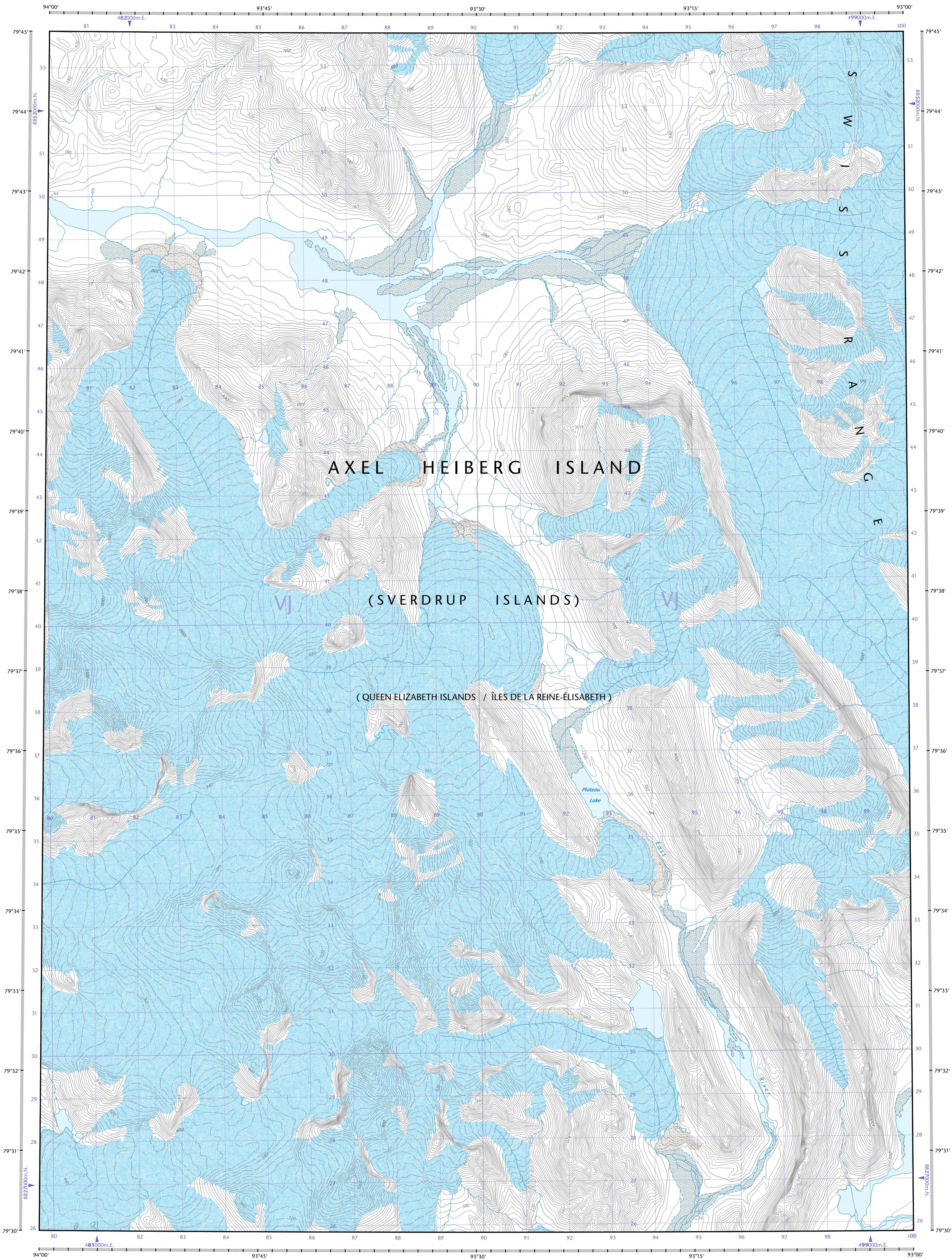
- Réseau routier, Absent
- Réseau hydrographique, 2011
- Végétation, Absent
- Bâtiments, Absent
- Limites, Absent
- Toponymie, 2004 - 2012

Consultez les métadonnées détaillées sur: <http://GeoGratis.gc.ca>

Pour toutes corrections, additions ou commentaires concernant le contenu de cette carte, veuillez contacter Ressources naturelles Canada par courriel électronique à: [cartes.NRCan.gc.ca](http://cartes.NRCan.gc.ca)

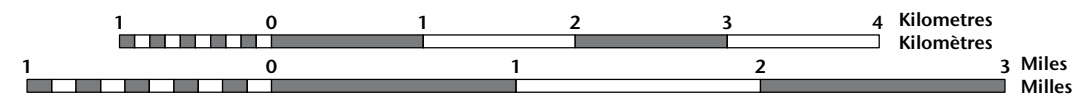
© 2012. Sa Majesté la Reine du chef du Canada.

Cette carte ne doit pas être utilisée pour la navigation aérienne ou maritime.



PLATEAU LAKE

Nunavut



1 centimetre on the map represents 500 metres on the ground  
Échelle: 1:50 000  
1 centimètre sur la carte représente 500 mètres au sol

Use diagram only to obtain numeric values  
Approximate Mean Declination 2012  
for centre of map  
Annual change decreasing 94.9"

For magnetic declination information, visit: <http://gc.nrcan.gc.ca/geomag>

The magnetic compass may be erratic in this region  
La boussole sera peut-être instable dans cette région

100 000 metre Square  
Identification du carré de 100 000 mètres

Transverse Mercator Projection  
Projection transverse de Mercator

North American Datum 1983  
Système de référence nord-américain 1983

1000 metre Universal Transverse Mercator Grid  
Zone 15  
Quadrillage universel transverse de Mercator de 1000 mètres

A tutorial on how to estimate position from the UTM grid can be found at: <http://maps.NRCan.gc.ca/topo01>

80°00' 59-G/14 59-G/15 59-G/16

79°45' 59-G/11 59-G/10 59-G/9

79°30' 59-G/6 59-G/7 59-G/8

79°15' 59-G/1 59-G/2 59-G/3

59-G/10 SCALE 1:50 000 EDITION 01

Version 00

Série A713

Printed map / Carte imprimée  
Cat. no. / No de cat.  
M116-2/059G10-PDF  
ISBN 978-0-660-46603-1

Digital map / Carte numérique  
Cat. no. / No de cat.  
M116-2/059G10-PDF  
ISBN 978-0-660-46603-1