

Produced on December 18, 2009, by the Centre for
Topographic Information, Natural Resources Canada.
Établie le 18 décembre 2009, par le Centre d'information
topographique, Ressources naturelles Canada.

The paper copy of this map meets the print quality
standards of Natural Resources Canada when it
bears a Certified Map Printer holographic label.

La copie papier de cette carte respecte les normes de qualité d'impression de Ressources naturelles Canada quand elle porte l'étiquette holographique de l'imprimeur de cartes accrédité.

Map content validity dates

- Road network, 1990 - 2008
- Hydrographic network, 1985 - 1991
- Vegetation, 1990
- Buildings, 1990
- Boundaries, 2004 - 2008
- Toponymy, 2004 - 2006

For corrections, additions or comments concerning the content of this map, please contact Natural Resources Canada at: topo.maps@NRCan.gc.ca
Visit our Web site: <http://maps.NRCan.gc.ca>

© 2009 Her Majesty the Queen in Right of Canada.

Dates de validité du contenu de la carte

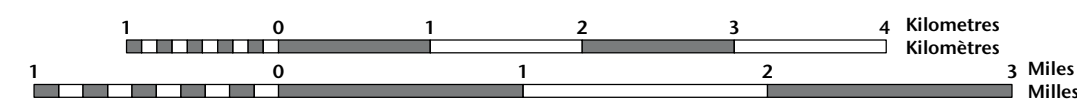
- Réseau routier, 1990 - 2008
- Réseau hydrographique, 1985 - 1991
- Végétation, 1990
- Bâtiments, 1990
- Limites, 2004 - 2008
- Toponymie, 2004 - 2006

Pour toutes corrections, additions ou commentaires concernant le contenu de cette carte, veuillez contacter Ressources naturelles Canada par courrier électronique à : cartes.topo@RNCan.gc.ca
Visitez notre site Web : <http://cartes.RNCan.gc.ca>

© 2009, Sa Majesté la Reine du chef du Canada.

NIPAWIN

Saskatchewan
MÉRIDIAN / OUEST DU DEUXIÈME MÉRIDIAN

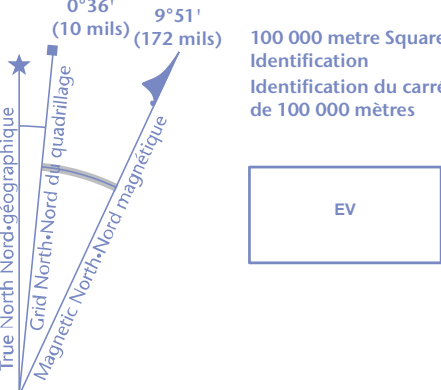


1 centimetre on the map represents 500 metres on the ground
Contour Interval: 10 metres
Elevations in metres above Mean Sea Level

Use diagram only to obtain numeric values
Approximate Mean Declination 2009
for centre of map
Annual change decreasing 12.8'

N'utiliser le diagramme que pour obtenir
les valeurs numériques
Déclinaison moyenne approximative
au centre de la carte en 2009
Variation annuelle décroissante 12.8'

For magnetic declination information,
visit: <http://gcj.NRCan.gc.ca/geomag>
Pour information sur la déclinaison magnétique
visitez: <http://gcj.NRCan.gc.ca/geomag>



Transverse Mercator Projection
Projection transverse de Mercator
North American Datum 1983
Système de référence nord-américain 1983

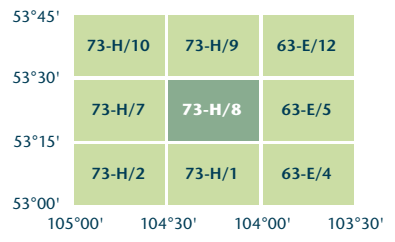
1000 metre Universal Transverse
Mercator Grid

Zone 13

Quadrillage universel transverse
de Mercator des 1000 mètres

Grid 2
Designation
13U
Designation

A tutorial on how to estimate position from the UTM grid can be found at: <http://maps.NRCan.gc.ca/topo101>
Consultez le tutoriel sur la manière d'évaluer la position à partir de la grille UTM sur : <http://cartes.RNCan.gc.ca/topo101>



Printed map / Carte imprimée
Cat. no. / No de cat.
M116-2/07JH08
ISSN 1915-884X
ISBN 978-0-660-64285-7

73-H/8
SCALE
ÉCHELLE **1:50 000**
EDITION
ÉDITION **04** VERSION **00**
SÉRIES
SÉRIE **A742**

Digital map / Carte numérique
Cat. no. / No de cat.
M116-2/073H08-PDF
ISSN 1915-8858
ISBN 978-0-662-69856-2