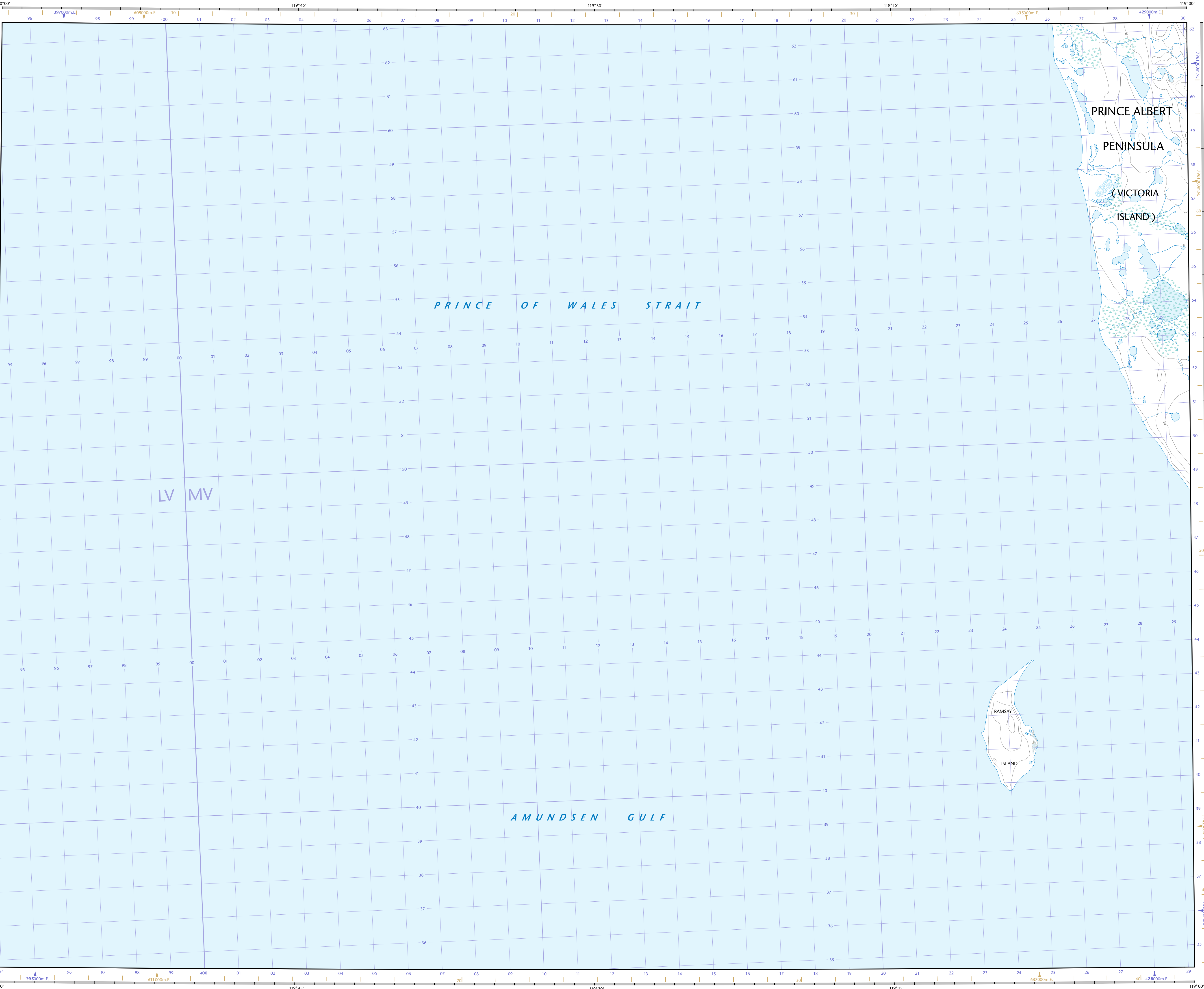

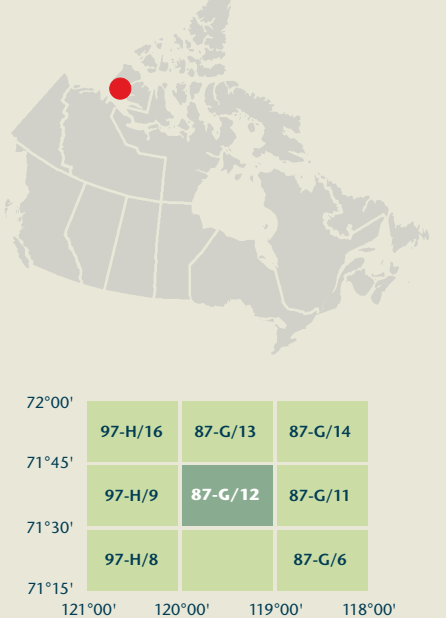
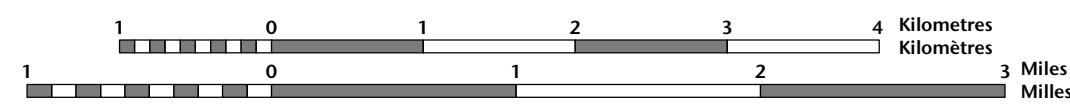




RAMSAY ISLAND

Northwest Territories
Territoires du Nord-Ouest

RAMSAY ISLAND

Northwest Territories
Territoires du Nord-Ouest

1 centimetre on the map represents 500 metres on the ground
Centimètre sur la carte représente 500 mètres sur le sol

1 centimètre sur la carte représente 500 mètres sur le sol
Équidistance des courbes: 10 mètres
Altitudes en mètres au-dessus du niveau moyen de la mer

Map content validity dates

- Road network, Absent
- Hydrographic network, 1958 - 2001
- Vegetation, Absent
- Buildings, Absent
- Boundaries, Absent
- Toponymy, 2006 - 2008

Detailed metadata can be found at: <http://GeoGratis.gc.ca>

For corrections, additions or comments concerning the content of this map, please contact Natural Resources Canada at: topo@NRCan.gc.ca

Visit our Web site: <http://maps.NRCan.gc.ca>

© 2010 Her Majesty the Queen in Right of Canada.

This map is not to be used for air or marine navigation.

Dates de validité du contenu de la carte

- Réseau routier, Absent
- Réseau hydrographique, 1958 - 2001
- Végétation, Absent
- Bâtiments, Absent
- Limites, Absent
- Toponymie, 2006 - 2008

Consultez les métadonnées détaillées sur: <http://GeoGratis.gc.ca>

Pour toutes corrections, additions ou commentaires concernant le contenu de cette carte, veuillez contacter Ressources naturelles Canada par courriel électronique à: cartes.topo@NRCan.gc.ca

Visitez notre site Web à: <http://cartes.NRCan.gc.ca>

© 2010, Sa Majesté la Reine du chef du Canada.

Cette carte ne doit pas être utilisée pour la navigation aérienne ou maritime.

Use diagram only to obtain numeric values

Approximate Mean Declination 2010
for centre of map
Annual change decreasing 62.1°
N'utiliser le diagramme que pour obtenir les valeurs numériques

Declination moyenne approximative au centre de la carte en 2010

Variation annuelle décroissante 62.1°
For magnetic declination information, visit: <http://gc.ca/mag>
For information on the declination magnetic, visit: <http://gc.ca/mag>

The magnetic compass may be erratic in this region
La boussole sera peut-être instable dans cette région

2°22' (41 mils)

26°23' (460 mils)

100 000 metre Square

Identification du carré de 100 000 mètres

Zone 11

Zone 11

1000 metre Universal Transverse Mercator Grid

A tutorial on how to estimate position from the UTM grid can be found at: <http://maps.NRCan.gc.ca/topo01>Consultez le tutoriel sur la manière d'évaluer la position à partir de la grille UTM sur: <http://cartes.NRCan.gc.ca/topo01>

Transverse Mercator Projection

Projection transversale de Mercator
North American Datum 1983
Système de référence nord-américain 1983

1000 metre Universal Transverse Mercator Grid

Zone 11

1000 metre Universal Transverse Mercator Grid

Zone 11

Quadrillage universel transversal de Mercator de 1000 mètres

A tutorial on how to estimate position from the UTM grid can be found at: <http://maps.NRCan.gc.ca/topo01>Consultez le tutoriel sur la manière d'évaluer la position à partir de la grille UTM sur: <http://cartes.NRCan.gc.ca/topo01>

72°00'

97-H/16 87-G/13 87-G/14

71°45'

97-H/9 87-G/12 87-G/11

71°30'

97-H/8 87-G/6

71°15'

121°00' 120°00' 119°00' 118°00'

72°00'

97-H/16 87-G/13 87-G/14

71°45'

97-H/9 87-G/12 87-G/11

71°30'

97-H/8 87-G/6

71°15'

121°00' 120°00' 119°00' 118°00'

87-G/12

SCALE
ÉCHELLE 1:50 000 EDITION
ÉDITION 03VERSION
VERSION 00Série
Série A733

Printed map / Carte imprimée

Cat. no. / No de cat.

M116-2/08G12-PDF

ISBN 978-0-991-8848-1-1

ISBN 978-1-100-50994-5