
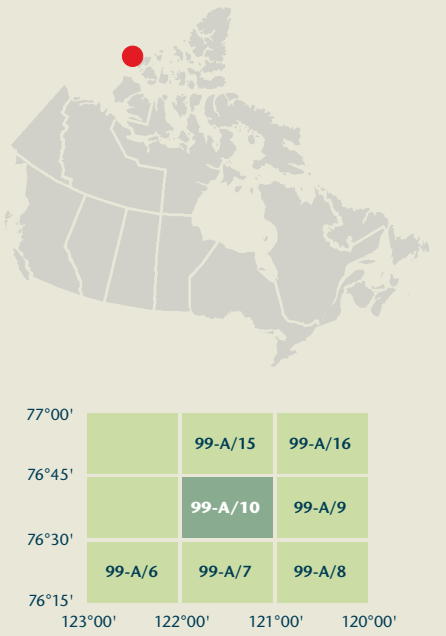




## TULLETT POINT

Northwest Territories  
Territoires du Nord-OuestProduced on April 08, 2010, by the Centre for  
Topographic Information, Natural Resources Canada.Établie le 8 avril 2010, par le Centre d'information  
topographique, Ressources naturelles Canada.The paper copy of this map meets the print quality  
standards of Natural Resources Canada when it  
bears a Certified Map Printer holographic label.La copie papier de cette carte respecte les normes de  
qualité d'impression de Ressources naturelles Canada  
quand elle porte l'étiquette holographique de l'imprimeur  
de cartes accrédité.

## Map content validity dates

- Road network, Absent
- Hydrographic network, 1960 - 1999
- Vegetation, Absent
- Buildings, Absent
- Boundaries, Absent
- Toponymy, 2006 - 2010

Consultez les métadonnées détaillées sur : <http://GeoGratis.gc.ca>For corrections, additions or comments concerning the  
content of this map, please contact Natural Resources Canada  
at : <http://maps.NRCan.gc.ca>Visitez notre site Web : <http://maps.NRCan.gc.ca>

© 2010, Her Majesty the Queen in Right of Canada.

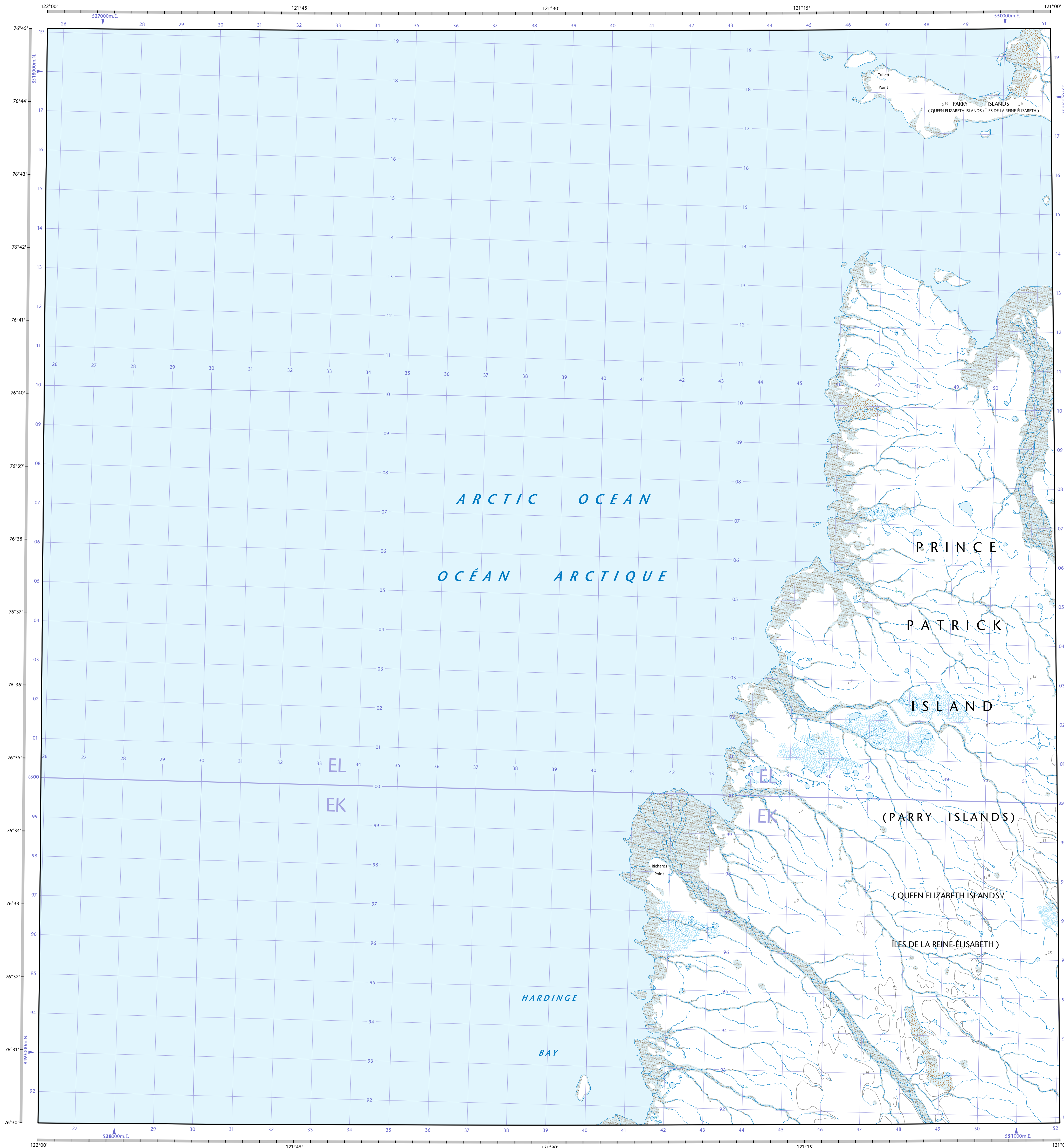
This map is not to be used for air or marine navigation.

## Dates de validité du contenu de la carte

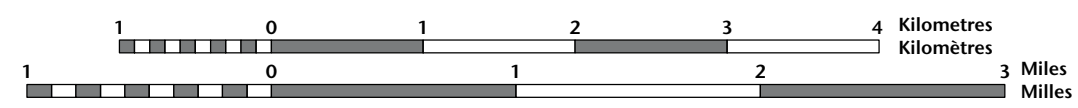
- Réseau routier, Absent
- Réseau hydrographique, 1960 - 1999
- Végétation, Absent
- Bâtiments, Absent
- Limites, Absent
- Toponymie, 2006 - 2010

Consultez les métadonnées détaillées sur : <http://GeoGratis.gc.ca>Pour toutes corrections, additions ou commentaires concernant  
le contenu de cette carte, veuillez contacter Ressources naturelles  
Canada par courriel électronique à : [cartes.NRCan.gc.ca](http://cartes.NRCan.gc.ca)Visitez notre site Web : <http://cartes.NRCan.gc.ca>

© 2010, Sa Majesté la Reine du chef du Canada.

Cette carte ne doit pas être utilisée pour la navigation  
aérienne ou maritime.

## TULLETT POINT

Northwest Territories  
Territoires du Nord-Ouest1 centimetre on the map represents 500 metres on the ground  
Centimètre sur la carte représente 500 mètres sur le sol  
Elevations in metres above Mean Sea Level  
Altitudes en mètres au-dessus du niveau moyen de la merUse diagram only to obtain numeric values  
Approximate Mean Destination 2010  
for centre of map

Annual change decreasing 99.6°

N'utiliser le diagramme que pour obtenir  
les valeurs numériquesDéclinaison moyenne approximative  
au centre de la carte en 2010

Variation annuelle décroissante 99.6°

For magnetic declination information,  
visit: <http://gc.ca/mag>Pour l'information sur la déclinaison magnétique,  
visitez : <http://gc.ca/mag>The magnetic compass may be erratic in this region  
La boussole sera peut-être instable dans cette région1'28" (26 mls) (277.24')  
1'28" (26 mls) (277.24')100 000 metre Square  
Identification  
Identification du carré de  
100 000 mètresTransverse Mercator Projection  
Projection transversale de Mercator  
North American Datum 1983  
Système de référence nord-américain 19831000 metres Universal Transverse  
Mercator Grid  
1000 mètres Universal Transverse  
MercatorGrid Zone  
Designation  
Designation de la  
zone du quadrillageA tutorial on how to estimate position from the UTM  
grid can be found at: <http://maps.NRCan.gc.ca/topo101>Consultez le tutoriel sur la manière d'évaluer la position  
à partir de la grille UTM sur : <http://cartes.NRCan.gc.ca/topo101>

77°00' 99-A/15 99-A/16

76°45' 99-A/10 99-A/9

76°30' 99-A/6 99-A/7 99-A/8

76°15' 121°00' 121°10' 121°20'

## 99-A/10

SCALE 1:50 000

EDITION 02

VERSION 00

Série A733

Cat. no. / No de cat.  
M116-2/099A10-PDF

ISBN 978-0-662-45184-2

Digital map / Carte numérique  
Cat. no. / No de cat.  
M116-2/099A10-PDF

ISBN 978-0-662-45184-2