
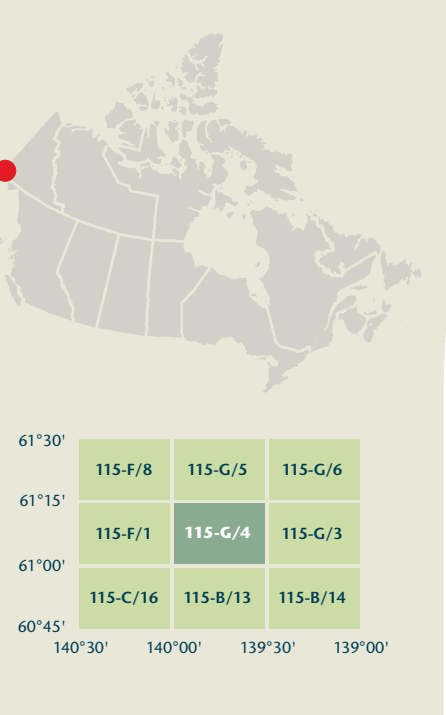


DONJEK GLACIER

Yukon



Produced on November 09, 2010, by the Centre for Topographic Information, Natural Resources Canada.  
Établi le 9 novembre 2010, par le Centre d'information topographique, Ressources naturelles Canada.  
The paper copy of this map meets the print quality standards of Natural Resources Canada when it bears a Certified Map Printer holographic label.  
La copie papier de cette carte respecte les normes de qualité d'impression de Ressources naturelles Canada quand elle porte l'étiquette holographique de l'imprimeur de cartes accrédité.

© 2010, Sa Majesté la Reine du chef du Canada.

Map content validity dates  
• Road network, Absent  
• Hydrographic network, 1977 - 1987  
• Vegetation, 1985  
• Buildings, Absent  
• Boundaries, 2008 - 2009  
• Toponymy, 2004 - 2007

Detailed metadata can be found at: <http://GeoGratis.gc.ca>

For corrections, additions or comments concerning the content of this map, please contact Natural Resources Canada at: <http://maps.NRCan.gc.ca>

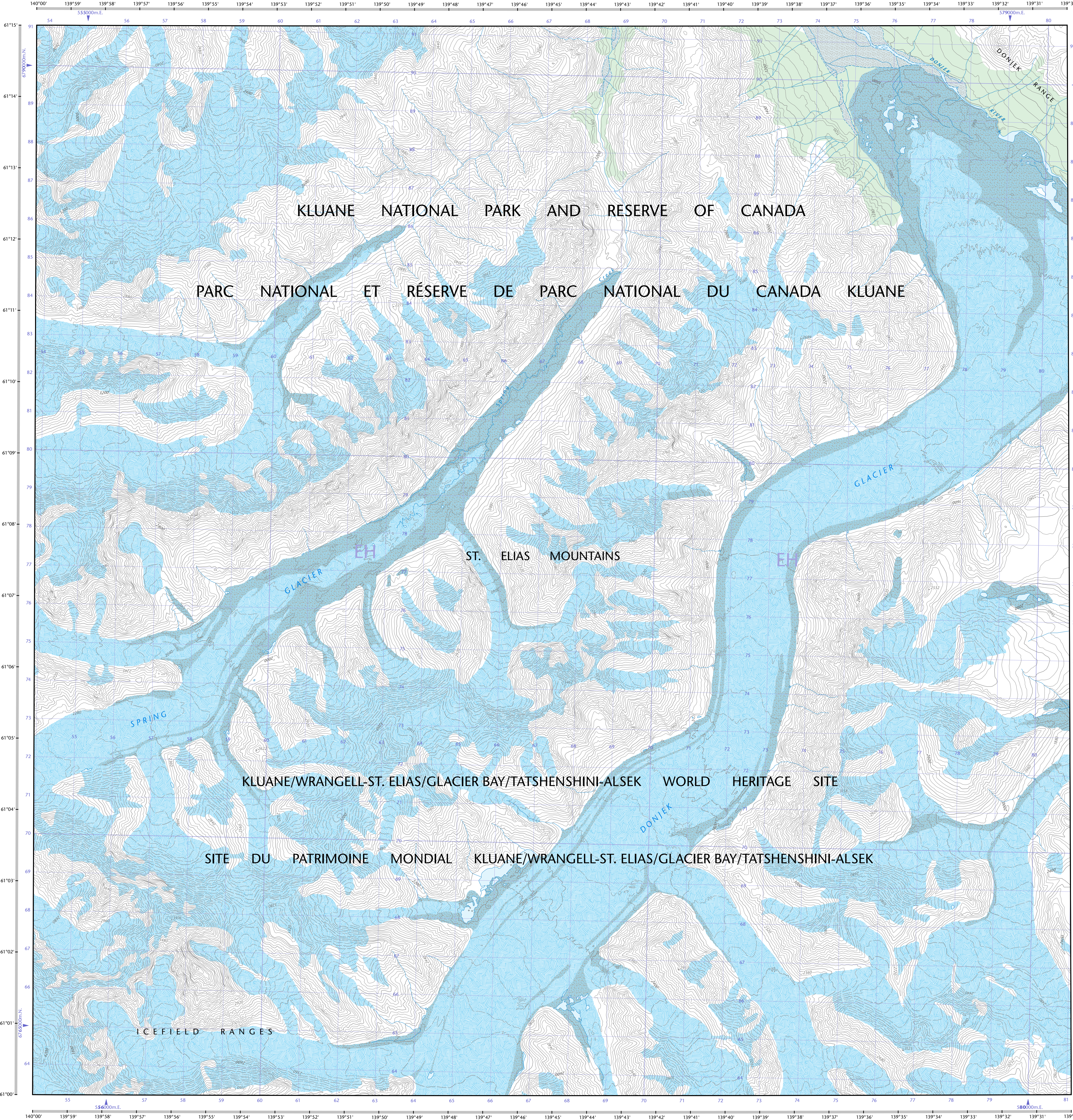
This map is not to be used for air or marine navigation.

Dates of validity of the contents of the map  
• Réseau routier, Absent  
• Réseau hydrographique, 1977 - 1987  
• Végétation, 1985  
• Bâtiements, Absent  
• Limites, 2008 - 2009  
• Toponymie, 2004 - 2007

Consultez les métadonnées détaillées sur: <http://GeoGratis.gc.ca>

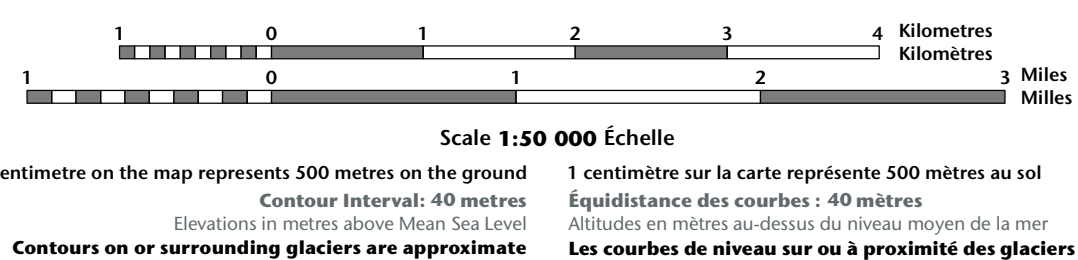
Pour toutes corrections, additions ou commentaires concernant le contenu de cette carte, veuillez contacter Ressources naturelles Canada par courriel électronique à: [cartes.NRCan.gc.ca](http://cartes.NRCan.gc.ca)

Cette carte ne doit pas être utilisée pour la navigation aérienne ou maritime.

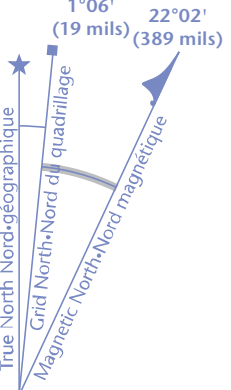


DONJEK GLACIER

Yukon



Use diagram only to obtain numeric values  
Approximate Mean Destination 2010  
Annual change decreasing 21.6°  
N'utiliser le diagramme que pour obtenir les valeurs numériques  
Déclinaison moyenne approximative au centre de la carte en 2010  
Variation annuelle décroissante 21.6°



100 000 metre Square  
Identification du carré de 100 000 mètres

Transverse Mercator Projection  
Projection transverse de Mercator  
North American Datum 1983  
Système de référence nord-américain 1983

1000 metre Universal Transverse Mercator Grid  
Grille de 1000 mètres  
Zone 7  
Designation de la zone du quadrillage

A tutorial on how to estimate position from the UTM grid can be found at: <http://maps.NRCan.gc.ca/topo01>  
Consultez le tutoriel sur la manière d'évaluer la position à partir de la grille UTM sur: <http://cartes.NRCan.gc.ca/topo01>

For magnetic declination information, visit: <http://gc.nrcan.gc.ca/geomag>  
Pour l'information sur la déclinaison magnétique, visitez: <http://gc.nrcan.gc.ca/geomag>

Printed map / Carte imprimée  
Cat. no. / No de cat.  
M116-2/115G04-PDF  
ISBN 978-0-662-46098-3  
ISBN 978-0-662-46098-3

115-G/4  
SCALE 1:50 000  
EDITION 03  
VERSION 00  
Série A722

Digital map / Carte numérique  
Cat. no. / No de cat.  
M116-2/115G04-PDF  
ISBN 978-0-662-46098-3  
ISBN 978-0-662-46098-3