
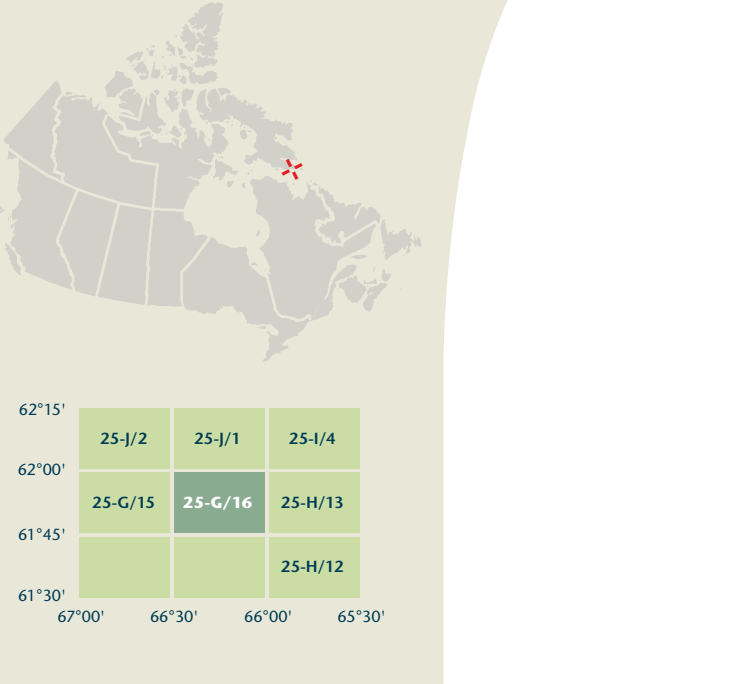




NANNUK HARBOUR

Nunavut



Produced on March 09, 2010, by the Centre for Topographic Information, Natural Resources Canada.

Établi le 9 mars 2010, par le Centre d'information topographique, Ressources naturelles Canada.

The paper copy of this map meets the print quality standards of Natural Resources Canada when it bears a Certified Map Printer holographic label.

La copie papier de cette carte respecte les normes de qualité d'impression de Ressources naturelles Canada quand elle porte l'étiquette holographique de l'imprimeur de cartes accrédité.

Map content validity dates

- Road network, Absent
- Hydrographic network, 1959 - 1999
- Vegetation, Absent
- Buildings, Absent
- Boundaries, 2009
- Toponymy, 2004 - 2009

For corrections, additions or comments concerning the content of this map, please contact Natural Resources Canada at: <http://maps.NRCan.gc.ca>

Visitez notre site Web: <http://cartes.NRCan.gc.ca>

© 2010, Her Majesty the Queen in Right of Canada.

This map is not to be used for air or marine navigation.

Dates de validité du contenu de la carte

- Réseau routier, Absent
- Réseau hydrographique, 1959 - 1999
- Végétation, Absent
- Bâtimens, Absent
- Limites, 2009
- Toponymie, 2004 - 2009

Consultez les métadonnées détaillées sur: <http://GeoGratis.gc.ca>

Pour toutes corrections, additions ou commentaires concernant le contenu de cette carte, veuillez contacter Ressources naturelles Canada par courriel électronique à: cartes.topo@NRCan.gc.ca

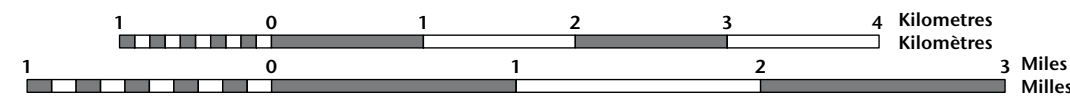
Visitez notre site Web: <http://cartes.NRCan.gc.ca>

Cette carte ne doit pas être utilisée pour la navigation aérienne ou maritime.



NANNUK HARBOUR

Nunavut



1 centimetre on the map represents 500 metres on the ground
Échelle: 1:50 000
1 centimètre sur la carte représente 500 mètres au sol

Use diagram only to obtain numeric values

Approximate Mean Destination 2010

For centre of map

Annual change decreasing 24.2"

N'utiliser le diagramme que pour obtenir les valeurs numériques

Déclinaison moyenne approximative au centre de la carte en 2010

Variation annuelle décroissante 24.2"

For magnetic declination information, visit: <http://gc.nrcan.gc.ca/geomag>

22°11' (509 mls)

2°26' (42 mls)

100 000 metre Square

Identification du carré de 100 000 mètres

Zone 19

Grid Zone Designation

Designation de la zone de quadrillage

1000 metre Universal Transverse Mercator

1000 mètres Universel Transverse Mercator

A tutorial on how to estimate position from the UTM grid can be found at: <http://maps.NRCan.gc.ca/topo101>

Consultez le tutoriel sur la manière d'évaluer la position à partir de la grille UTM sur: <http://cartes.NRCan.gc.ca/topo101>

Les zones de quadrillage

Les zones de quadrillage

Les zones de quadrillage

Les zones de quadrillage

Les zones de quadrillage

Les zones de quadrillage

Les zones de quadrillage

Les zones de quadrillage

Les zones de quadrillage

Les zones de quadrillage

Les zones de quadrillage

Les zones de quadrillage

Les zones de quadrillage

Les zones de quadrillage

Les zones de quadrillage

Les zones de quadrillage

Les zones de quadrillage

Les zones de quadrillage

Les zones de quadrillage

Les zones de quadrillage

Les zones de quadrillage

Les zones de quadrillage

Les zones de quadrillage

Les zones de quadrillage

Les zones de quadrillage

Les zones de quadrillage

Les zones de quadrillage

Les zones de quadrillage

Les zones de quadrillage

Les zones de quadrillage

Les zones de quadrillage

Les zones de quadrillage

Les zones de quadrillage

Les zones de quadrillage

Les zones de quadrillage

Les zones de quadrillage

Les zones de quadrillage

Les zones de quadrillage

Les zones de quadrillage

Les zones de quadrillage

Les zones de quadrillage

Les zones de quadrillage

Les zones de quadrillage

Les zones de quadrillage

Les zones de quadrillage

Les zones de quadrillage

Les zones de quadrillage

Les zones de quadrillage

Les zones de quadrillage

Les zones de quadrillage

Les zones de quadrillage

Les zones de quadrillage

Les zones de quadrillage

Les zones de quadrillage

Les zones de quadrillage

Les zones de quadrillage

Les zones de quadrillage

Les zones de quadrillage

Les zones de quadrillage

Les zones de quadrillage

Les zones de quadrillage

Les zones de quadrillage

Les zones de quadrillage

Les zones de quadrillage

Les zones de quadrillage

Les zones de quadrillage

Les zones de quadrillage

Les zones de quadrillage

Les zones de quadrillage

Les zones de quadrillage

Les zones de quadrillage

Les zones de quadrillage

Les zones de quadrillage

Les zones de quadrillage

Les zones de quadrillage

Les zones de quadrillage

Les zones de quadrillage

Les zones de quadrillage

Les zones de quadrillage

Les zones de quadrillage

Les zones de quadrillage

Les zones de quadrillage

Les zones de quadrillage

Les zones de quadrillage

Les zones de quadrillage

Les zones de quadrillage

Les zones de quadrillage

Les zones de quadrillage

Les zones de quadrillage

Les zones de quadrillage

Les zones de quadrillage

Les zones de quadrillage

Les zones de quadrillage

Les zones de quadrillage

Les zones de quadrillage

Les zones de quadrillage

Les zones de quadrillage

Les zones de quadrillage

Les zones de quadrillage

Les zones de quadrillage

Les zones de quadrillage

Les zones de quadrillage

Les zones de quadrillage

Les zones de quadrillage

Les zones de quadrillage

Les zones de quadrillage

Les zones de quadrillage

Les zones de quadrillage

Les zones de quadrillage

Les zones de quadrillage

Les zones de quadrillage

Les zones de quadrillage

Les zones de quadrillage

Les zones de quadrillage

Les zones de quadrillage

Les zones de quadrillage

Les zones de quadrillage

Les zones de quadrillage

Les zones de quadrillage

Les zones de quadrillage

Les zones de quadrillage

Les zones de quadrillage

Les zones de quadrillage

Les zones de quadrillage

Les zones de quadrillage

Les zones de quadrillage

Les zones de quadrillage

Les zones de quadrillage

Les zones de quadrillage

Les zones de quadrillage

Les zones de quadrillage

Les zones de quadrillage

Les zones de quadrillage

Les zones de quadrillage

Les zones de quadrillage

Les zones de quadrillage

Les zones de quadrillage

Les zones de quadrillage

Les zones de quadrillage

Les zones de quadrillage

Les zones de quadrillage

Les zones de quadrillage

Les zones de quadrillage

Les zones de quadrillage

Les zones de quadrillage

Les zones de quadrillage

Les zones de quadrillage

Les zones de quadrillage

Les zones de quadrillage

Les zones de quadrillage

Les zones de quadrillage

Les zones de quadrillage

Les zones de quadrillage

Les zones de quadrillage

Les zones de quadrillage

Les zones de quadrillage

Les zones de quadrillage

Les zones de quadrillage

Les zones de quadrillage

Les zones de quadrillage

Les zones de quadrillage

Les zones de quadrillage

Les zones de quadrillage

Les zones de quadrillage

Les zones de quadrillage

Les zones de quadrillage

Les zones de quadrillage

Les zones de quadrillage

Les zones de quadrillage

Les zones de quadrillage

Les zones de quadrillage

Les zones de quadrillage

Les zones de quadrillage

Les zones de quadrillage

Les zones de quadrillage

Les zones de quadrillage

Les zones de quadrillage

Les zones de quadrillage

Les zones de quadrillage

Les zones de quadrillage

Les zones de quadrillage

Les zones de quadrillage

Les zones de quadrillage

Les zones de quadrillage

Les zones de quadrillage

Les zones de quadrillage

Les zones de quadrillage

Les zones de quadrillage

Les zones de quadrillage</