
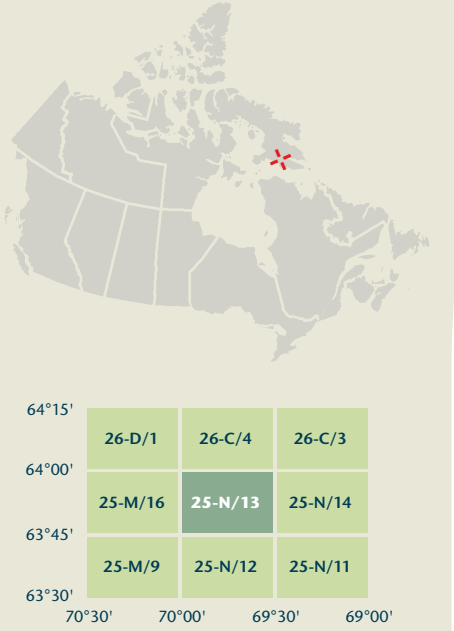




QASITUJUAKE LAKE

Nunavut



Produced on February 10, 2010, by the Centre for
Topographic Information, Natural Resources Canada.
Établie le 10 février 2010, par le Centre d'information
topographique, Ressources naturelles Canada.

The paper copy of this map meets the print quality
standards of Natural Resources Canada when it
bears a Certified Map Printer holographic label.

La copie papier de cette carte respecte les normes de
qualité d'impression de Ressources naturelles Canada
quand elle porte l'étiquette holographique de l'imprimeur
de cartes accrédité.

Map content validity dates
• Road network, Absent
• Hydrographic network, 1956-2001
• Vegetation, Absent
• Buildings, Absent
• Boundaries, 2009
• Toponymy, 2004-2009

Detailed metadata can be found at: <http://CanGeo.gc.ca>

For corrections, additions or comments concerning the
content of this map, please contact Natural Resources Canada
at: <http://maps.NRCan.gc.ca>
or visit our Web site: <http://maps.NRCan.gc.ca>

© 2010. Her Majesty the Queen in Right of Canada.

This map is not to be used for air or marine navigation.

Dates de validité du contenu de la carte
• Réseau routier, Absent
• Réseau hydrographique, 1956-2001
• Végétation, Absent
• Bâtiements, Absent
• Limites, 2009
• Toponymie, 2004-2009

Consultez les métadonnées détaillées sur: <http://CanGeo.gc.ca>

Pour toutes corrections, additions ou commentaires concernant
le contenu de cette carte, veuillez contacter Ressources naturelles
Canada par courriel électronique à: cartes.NRCan.gc.ca
ou visitez notre site Web à: <http://cartes.NRCan.gc.ca>

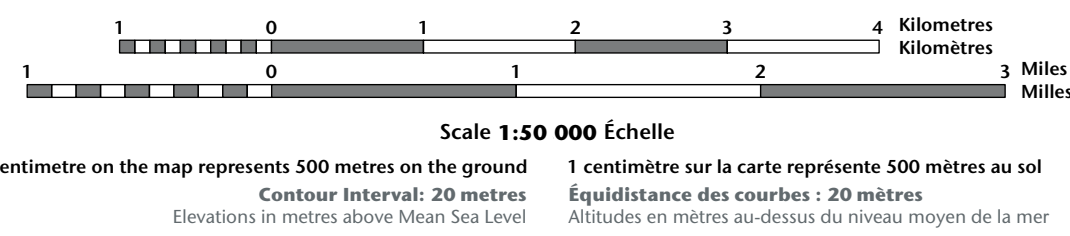
© 2010. Sa Majesté la Reine du chef du Canada.

Cette carte ne doit pas être utilisée pour la navigation
aérienne ou maritime.



QASITUJUAKE LAKE

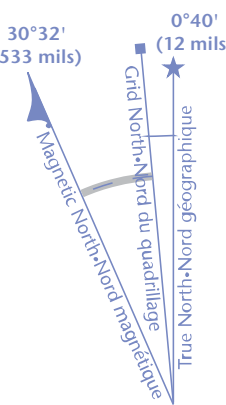
Nunavut



Use diagram only to obtain numeric values
Approximate Mean Destination 2010
for centre of map
Annual change decreasing 27.8°
N'utiliser le diagramme que pour obtenir
les valeurs numériques
Déclinaison moyenne approximative
au centre de la carte en 2010
Variation annuelle décroissante 27.8°

Grid Zone
Designation
Zone 19
15V

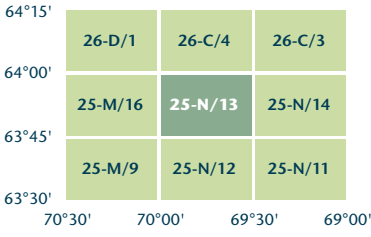
For magnetic declination information,
visit: <http://maps.NRCan.gc.ca/geomag>
Consultez le tutoriel sur la déclinaison magnétique,
visitez: <http://cartes.NRCan.gc.ca/geomag>



Transverse Mercator Projection
Projection transversale de Mercator
North American Datum 1983
Système de référence nord-américain 1983

1000 metre Universal Transverse
Mercator Grid
Grille Zone
Designation
Zone 19
15V

A tutorial on how to estimate position from the UTM
grid can be found at: <http://maps.NRCan.gc.ca/topo101>
Consultez le tutoriel sur la manière d'estimer la position
à partir de la grille UTM sur: <http://cartes.NRCan.gc.ca/topo101>



Printed map / Carte imprimée
Cat. no. / No de cat.
M116-2/02N13-PDF
ISBN 978-1-901-8834-4
ISBN 978-1-900-0543-5

Digital map / Carte numérique
Cat. no. / No de cat.
M116-2/02N13-PDF
ISBN 978-1-901-8834-4
ISBN 978-1-900-0543-5