
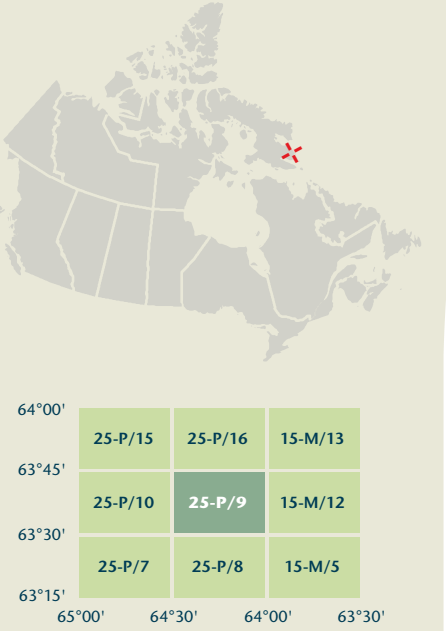




LEMIEUX ISLANDS

Nunavut



Produced on March 04, 2010, by the Centre for Topographic Information, Natural Resources Canada.

Établi le 4 mars 2010, par le Centre d'information topographique, Ressources naturelles Canada.

The paper copy of this map meets the print quality standards of Natural Resources Canada when it bears a Certified Map Printer holographic label.

La copie papier de cette carte respecte les normes de qualité d'impression de Ressources naturelles Canada quand elle porte l'étiquette holographique de l'imprimeur de cartes accrédité.

Map content validity dates

- Road network, Absent
- Hydrographic network, 1959 - 1999
- Vegetation, Absent
- Buildings, Absent
- Boundaries, Absent
- Toponymy, 2005 - 2009

Detailed metadata can be found at: <http://GeoGratis.gc.ca>

For corrections, additions or comments concerning the content of this map, please contact Natural Resources Canada at: topo.maps@NRCan.gc.ca or Visit our Web site: <http://maps.NRCan.gc.ca>

© 2010, Her Majesty the Queen in Right of Canada.

This map is not to be used for air or marine navigation.

Dates of validity of the content of the map

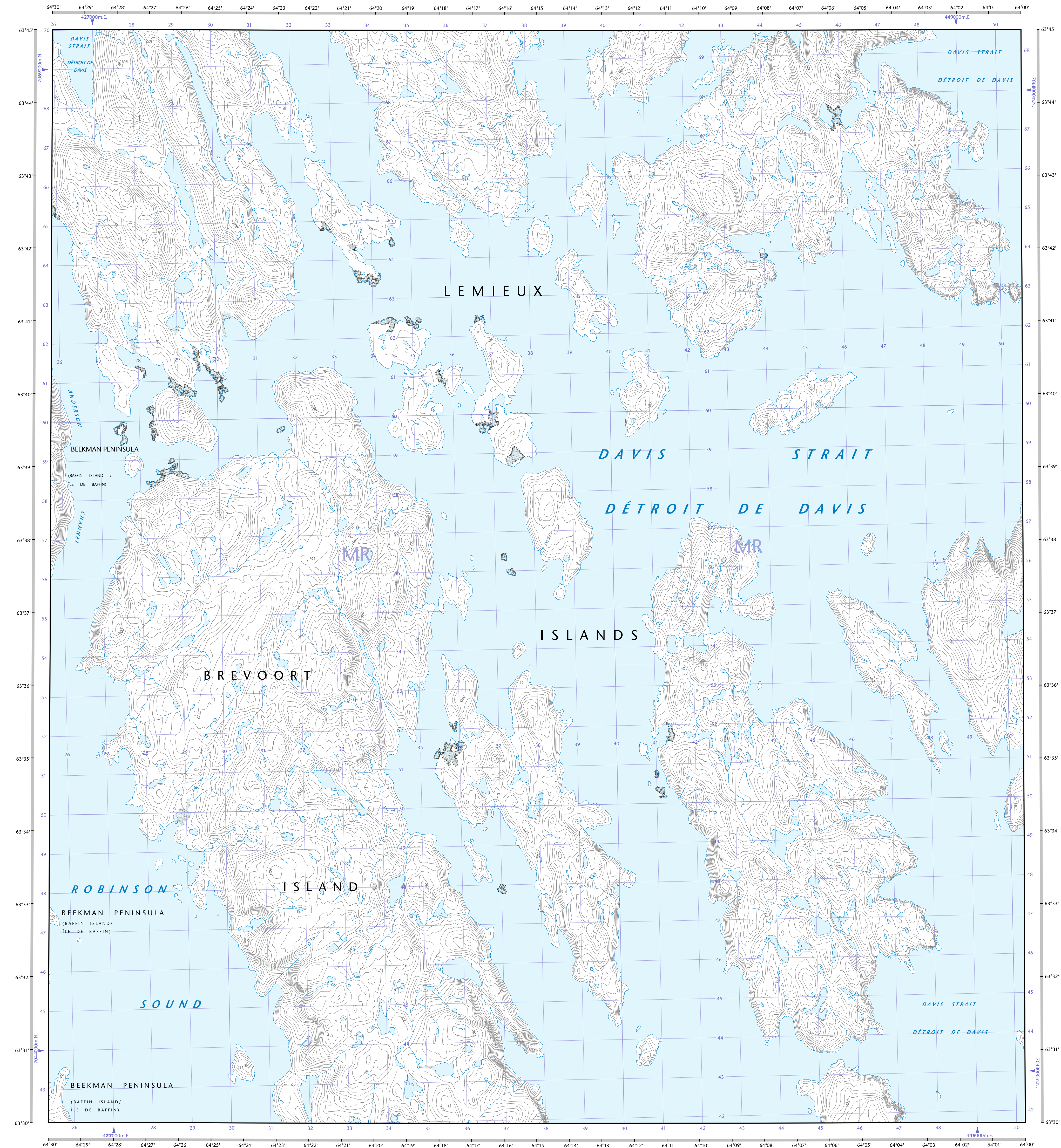
- Réseau routier, Absent
- Réseau hydrographique, 1959 - 1999
- Végétation, Absent
- Bâtiements, Absent
- Limites, Absent
- Toponymie, 2005 - 2009

Consultez les métadonnées détaillées sur: <http://GeoGratis.gc.ca>

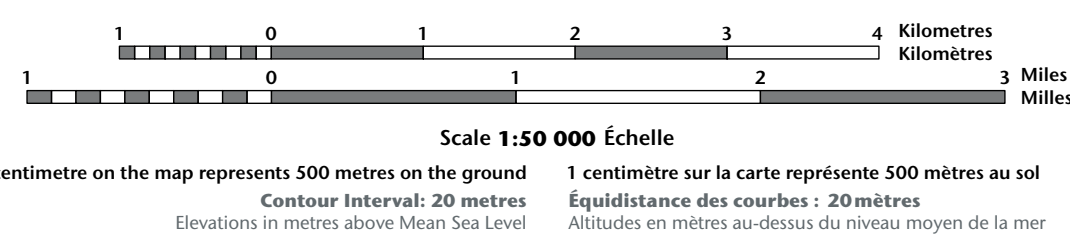
Pour toutes corrections, additions ou commentaires concernant le contenu de cette carte, veuillez contacter Ressources naturelles Canada par courriel électronique à: cartes.topo@NRCan.gc.ca ou Visitez notre site Web: <http://cartes.NRCan.gc.ca>

© 2010, Sa Majesté la Reine du chef du Canada.

Cette carte ne doit pas être utilisée pour la navigation aérienne ou maritime.



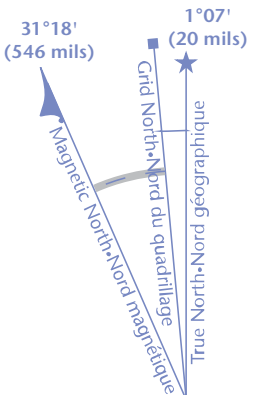
LEMIEUX ISLANDS Nunavut



Use diagram only to obtain numeric values. Approximate Mean Destination: 2010 for centre of map. Annual change decreasing 27".

N'utilisez le diagramme que pour obtenir les valeurs numériques. Déclinaison moyenne approximative au centre de la carte en 2010. Variation annuelle décroissante 27".

For magnetic declination information, visit: <http://gc.nrcan.gc.ca/gromag>. Pour l'information sur la déclinaison magnétique, visitez: <http://gc.nrcan.gc.ca/gromag>



100 000 metre Square Identification du carré de 100 000 mètres

Transverse Mercator Projection Projection transversale de Mercator North American Datum 1983 Système de référence nord-américain 1983

1000 metre Universal Transverse Mercator Grid Zone Designation 20V

A tutorial on how to estimate position from the UTM grid can be found at: <http://maps.NRCan.gc.ca/topo101>. Consultez le tutoriel sur la manière d'évaluer la position à partir de la grille UTM sur: <http://cartes.NRCan.gc.ca/topo101>

25-P/15	25-P/16	15-M/13
25-P/10	25-P/9	15-M/12
25-P/7	25-P/8	15-M/5
65°00'	64°30'	64°00'

Printed map / Carte imprimée Cat. no. / No de cat. M116-2/023P09-PDF ISBN 978-0-660-6507-9

25-P/9 SCALE 1:50 000 EDITION 01 VERSION 00 SERI A713

Digital map / Carte numérique Cat. no. / No de cat. M116-2/023P09-PDF ISBN 978-0-660-6507-9