

La copie papier de cette carte respecte les normes de qualité d'impression de Ressources naturelles Canada quand elle porte l'étiquette holographique de l'impression de cartes accrédité.

For corrections, additions or comments concerning the content of this map, please contact Natural Resources Canada at: topo.maps@NRCan.gc.ca
Visit our Web site: <http://maps.NRCan.gc.ca>

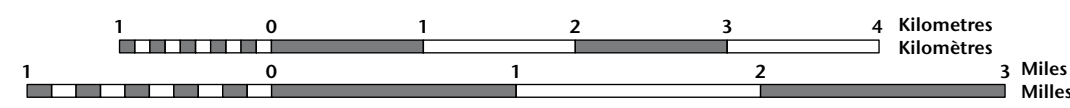
This map is not to be used for air or marine navigation

Pour toutes corrections, additions ou commentaires concernant le contenu de cette carte, veuillez contacter Ressources naturelles Canada par courrier électronique à : cartes.topo@RNC.gc.ca
Visitez notre site Web : <http://cartes.RNC.gc.ca>

Cette carte ne doit pas être utilisée pour la navigation

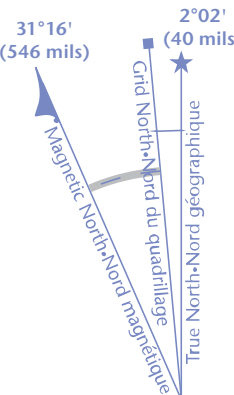


Nunavu



1 centimetre on the map represents 500 metres on the ground
Contour Interval: 10 metres
Elevations in metres above Mean Sea Level

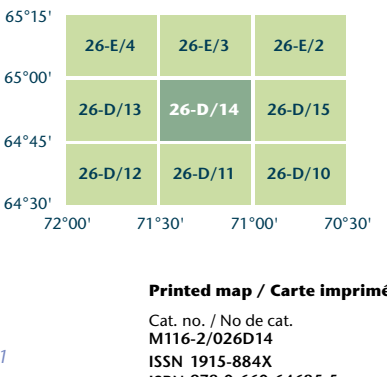
For magnetic declination information,
visit: <http://gsc.nrcan.gc.ca/geomag>
Pour information sur la déclinaison magnétique,
visitez : <http://cgq.rncan.gc.ca/geomag>



CN	DN
CM	DM

1000 metre Universal Transverse
Mercator Grid
Zone 19
Quadrillage universel transverse

A tutorial on how to estimate position from the UTM grid can be found at: <http://maps.NRCan.gc.ca/topo101>
Consultez le tutoriel sur la manière d'évaluer la position



Digital map / Carte numérique

58N 978-1-100-50582-4