
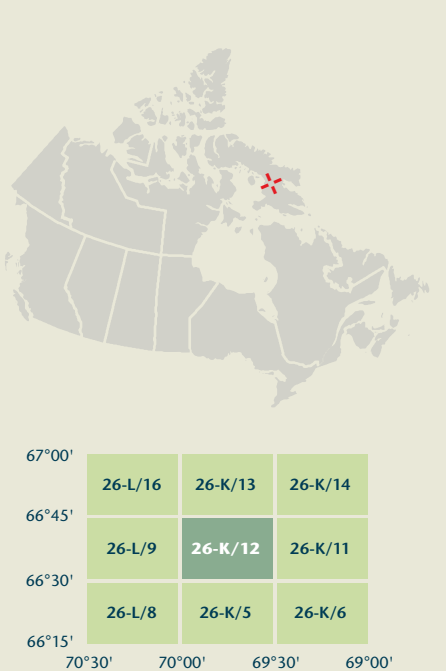


## ISURTUQ RIVER

Nunavut



Produced on February 17, 2011, by the Centre for Topographic Information, Natural Resources Canada.

Établi le 17 février 2011, par le Centre d'information topographique, Ressources naturelles Canada.

The paper copy of this map meets the print quality standards of Natural Resources Canada when it bears a Certified Map Printer holographic label.

La copie papier de cette carte respecte les normes de qualité d'impression de Ressources naturelles Canada quand elle porte l'étiquette holographique de l'imprimeur de cartes accrédité.

## Map content validity dates

- Road network, Absent
- Hydrographic network, 1956 - 2007
- Vegetation, Absent
- Buildings, Absent
- Landmarks, 2010
- Toponymy, 2005 - 2010

Detailed metadata can be found at: <http://GeoGratis.gc.ca>

For corrections, additions or comments concerning the content of this map, please contact Natural Resources Canada at: [topo.mails@NRCan.gc.ca](mailto:topo.mails@NRCan.gc.ca)

Visit our Web site: <http://maps.NRCan.gc.ca>

© 2011, Her Majesty the Queen in Right of Canada.

This map is not to be used for air or marine navigation.

## Dates de validité du contenu de la carte

- Réseau routier, Absent
- Réseau hydrographique, 1956 - 2007
- Végétation, Absent
- Bâtiments, Absent
- Landmarks, 2010
- Toponymie, 2005 - 2010

Consultez les métadonnées détaillées sur: <http://GeoGratis.gc.ca>

Pour toutes corrections, additions ou commentaires concernant le contenu de cette carte, veuillez contacter Ressources naturelles Canada par courriel électronique à: [cartes.topo@NRCan.gc.ca](mailto:cartes.topo@NRCan.gc.ca)

Visitez notre site Web: <http://cartes.NRCan.gc.ca>

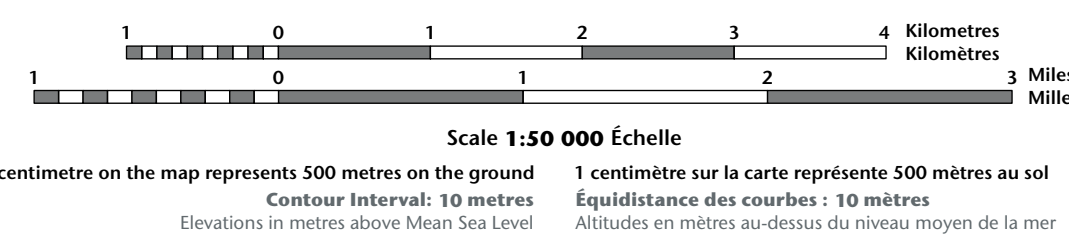
© 2011, Sa Majesté la Reine du chef du Canada.

Cette carte ne doit pas être utilisée pour la navigation aérienne ou maritime.



## ISURTUQ RIVER

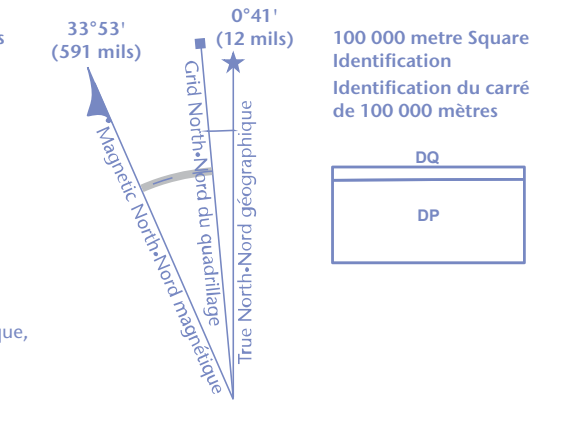
Nunavut



Use diagram only to obtain numeric values  
Approximate Mean Destination 2011  
for centre of map

Annual change decreasing 30.7°  
N'utiliser le diagramme que pour obtenir les valeurs numériques  
Déclinaison moyenne approximative au centre de la carte en 2011  
Variation annuelle décroissante 30.7°

For magnetic declination information, visit: <http://gc.mtc.gc.ca/gc/geomag>  
Pour l'information sur la déclinaison magnétique, visitez: <http://gc.mtc.gc.ca/gc/geomag>



Transverse Mercator Projection  
Projection transverse de Mercator

Identification du carré de 100 000 mètres

1000 metre Universal Transverse Mercator Grid

Grid Zone Designation

Designation de la zone du quadrillage

26-K/12

SCALE 1:50 000

EDITION 01

VERSION 00

Série A713

Printed map / Carte imprimée

Cat. no. / No de cat.

M116-2/020412-PDF

ISBN 978-0-660-45014-8

Digital map / Carte numérique

Cat. no. / No de cat.

M116-2/020412-PDF

ISBN 978-1-100-51703-2