

Produced on February 1, 2011, by the Centre for Topographic Information, Natural Resources Canada.  
Établi le 1 février 2011, par le Centre d'information topographique, Ressources naturelles Canada.

The paper copy of this map meets the print quality standards of Natural Resources Canada when it bears a Certified Map Printer holographic label.

La copie papier de cette carte respecte les normes de qualité d'impression de Ressources naturelles Canada quand elle porte l'étiquette holographique de l'imprimeur de cartes accrédité.

Map content validity dates  
• Road network, Absent  
• Hydrographic network, 1956 - 2007  
• Vegetation, Absent  
• Buildings, Absent  
• Land use, 2010  
• Toponymy, 2005 - 2010

Detailed metadata can be found at: <http://GeoGratis.gc.ca>

For corrections, additions or comments concerning the content of this map, please contact Natural Resources Canada at: [topo@NRCan.gc.ca](mailto:topo@NRCan.gc.ca)

© 2011, Her Majesty the Queen in Right of Canada.

This map is not to be used for air or marine navigation.

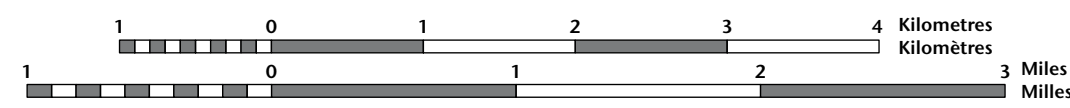
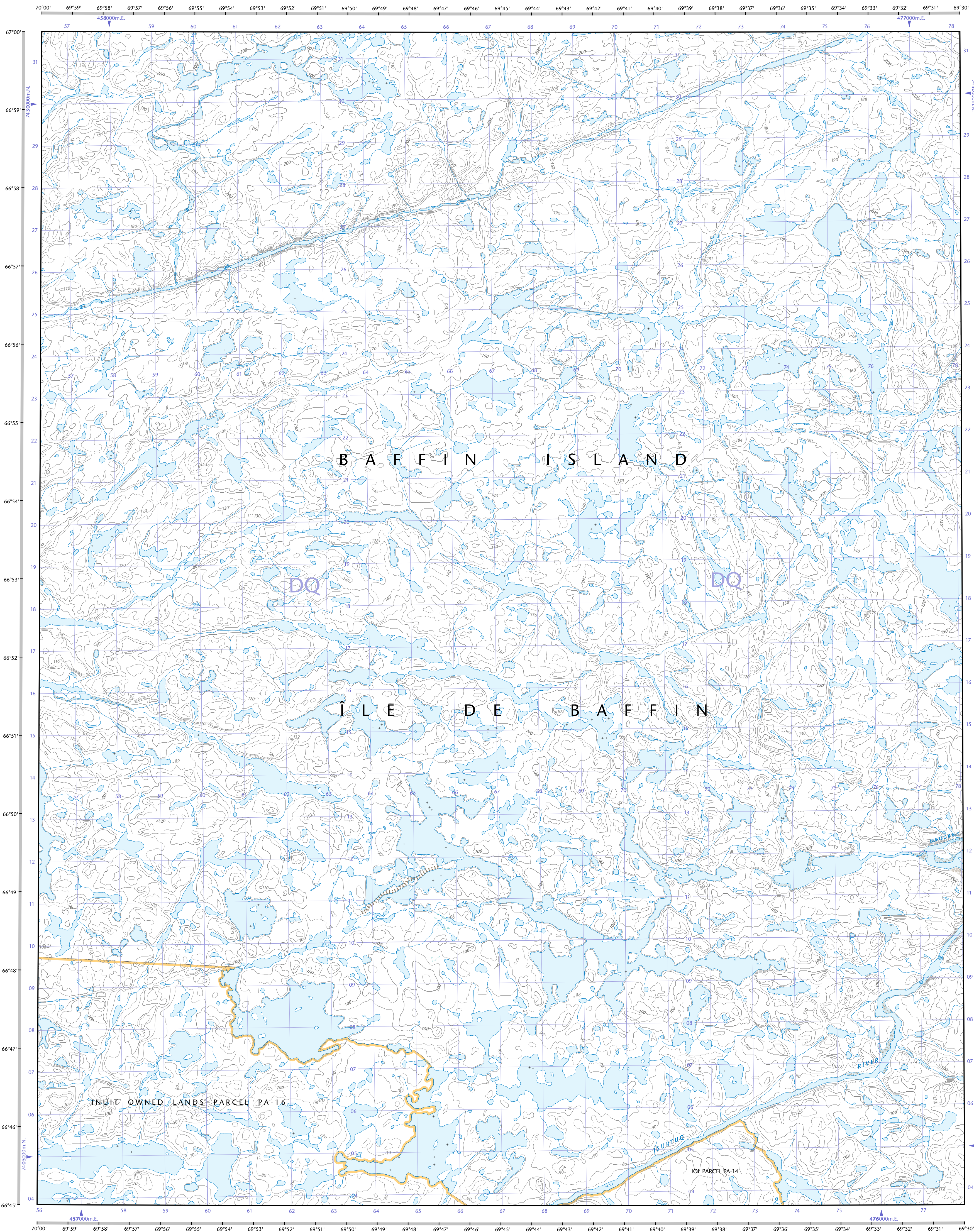
Dates de validité du contenu de la carte  
• Réseau routier, Absent  
• Réseau hydrographique, 1956 - 2007  
• Végétation, Absent  
• Bâtiments, Absent  
• Limites, 2010  
• Toponymie, 2005 - 2010

Consultez les métadonnées détaillées sur: <http://GeoGratis.gc.ca>

Pour toutes corrections, additions ou commentaires concernant le contenu de cette carte, veuillez contacter Ressources naturelles Canada par courriel électronique à: [topo@NRCan.gc.ca](mailto:topo@NRCan.gc.ca)

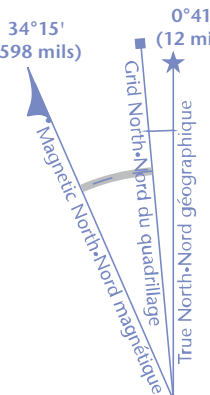
© 2011, Sa Majesté la Reine du chef du Canada.

Cette carte ne doit pas être utilisée pour la navigation aérienne ou maritime.



1 centimetre on the map represents 500 metres on the ground  
Échelle: 1 cm sur la carte représente 500 mètres au sol

Use diagram only to obtain numeric values  
Approximate Mean Declination 2011  
for centre of map  
Annual change decreasing 31.2"  
N'utilisez le diagramme que pour obtenir les valeurs numériques  
Déclinaison moyenne approximative au centre de la carte en 2011  
Variation annuelle décroissante 31.2"



Transverse Mercator Projection  
Projection transverse de Mercator  
North American Datum 1983  
Système de référence nord-américain 1983

1000 metres Universal Transverse Mercator Grid  
Zone 19  
15W  
Quadrillage universel transverse de Mercator de 1000 mètres

A tutorial on how to estimate position from the UTM grid can be found at: <http://maps.NRCan.gc.ca/topo101>  
Consultez le tutoriel sur la manière d'estimer la position à partir de la grille UTM sur: <http://cartes.NRCan.gc.ca/topo101>

67°15'	26-M/1	26-N/4	26-N/3
67°00'	26-L/16	26-K/13	26-K/14
66°45'	26-L/9	26-K/12	26-K/11
66°30'	70°30'	69°30'	69°00'

Printed map / Carte imprimée  
Cat. no. / No de cat.  
M116-2/020413  
ISBN 978-0-660-65055-5

Digital map / Carte numérique  
Cat. no. / No de cat.  
M116-2/020413-PDF  
ISBN 978-0-660-65055-5