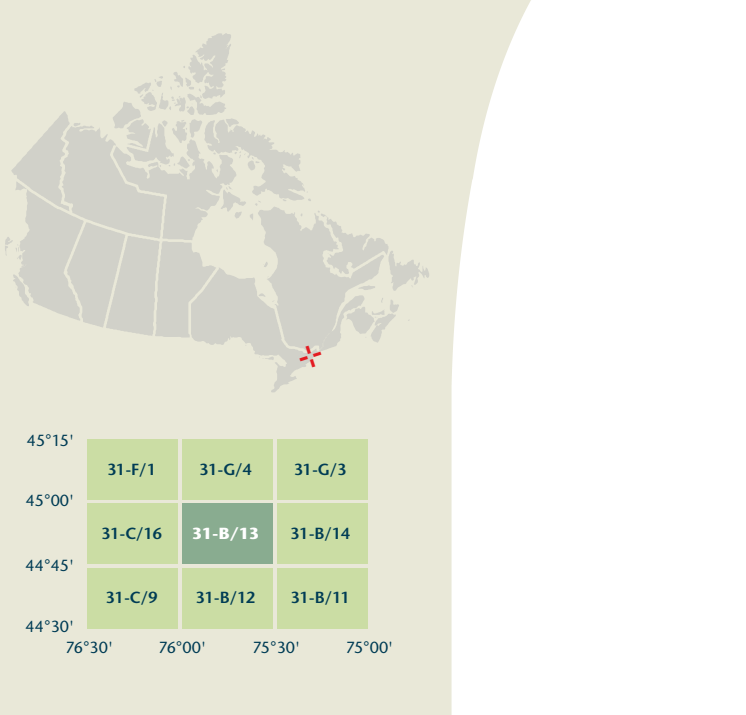


- Road: hard surface, more than 2 lanes; service centre  
Route: revêtement dur, plus de 2 voies; centre de service
- Road: hard surface, 2 lanes; less than 2 lanes; crosswalk  
Route: revêtement dur, 2 voies; moins de 2 voies; passage piéton
- Road: hard surface, lower level or stabilized surface; covered bridge  
Route: revêtement dur, sur; de gravier; aggloméré; rue; pont de canalisation
- Road: loose surface, dry weather; vehicle track or winter road; trail; portage  
Route: de gravier; temps sec; chemin de terre ou d'hiver; sentier; portage
- Highway interchange; highway route number; built-up area  
Échangeur routier; numéro de route; agglomération
- Railway, single track; railway station; freight; multiple tracks; turntable  
Chemin de fer, voie unique; gare; quai; tour de manivelle
- Railway, abandoned; railway yard  
Chemin de fer, abandonné; gare de triage
- Rapid transit: rail, road, footbridge  
Transport rapide: voie ferrée; route; passerelle
- Causeway; covered bridge; tunnel; bridge; movable bridge  
Chaussée; pont couvert; tunnel; pont; pont mobile
- Boundary: international  
Limite: internationale
- Boundary: provincial or territorial  
Limite: provinciale ou territoriale
- Boundary: unsurveyed provincial or territorial; area outline  
Limite: provinciale ou territoriale non arpentée; surface délimitée
- Boundary: administrative; recreational  
Limite: administrative; récréative
- Boundary: geographic; unsurveyed geographic  
Limite: géographique; géographique non arpentée
- Fort, wall, fence  
Fort, mur; clôture
- Power transmission line; multiple lines; submarine cable  
Ligne de transport d'énergie; lignes multiples; câble sous-marin
- Pipeline: oil, natural gas  
Pipeline: pétrole; gaz naturel
- Pipeline: multi-user; control valve; multiple lines  
Pipeline: utilisation multiple; valve de contrôle; lignes multiples
- Pipeline: underground; oil, natural gas; multiple  
Pipeline souterrain: pétrole; gaz naturel; utilisation multiple
- Mine: pit; sand, gravel, clay, quarry  
Mine: carrière; gravier; argile; carrière
- Airport or airfield; runway; hard surface; loose surface; heliport  
Aéroport ou terrain d'aviation; piste d'envol; revêtement dur; de gravier; hélicoptère
- Chimney; industrial; farm; tower; height; lighthouse  
Cheminée; industrielle; tour; brélou; hauteur; parc à bois débris
- Tank; water tank; radar antenna; radio telescope  
Citernes; citerne d'eau; antenne radar; radiotélescope
- Silo; grain elevator; clearance tower  
Silo; élévateur à grains; tour de dégagement
- Electric facility; oil or natural gas facility; wind-generated device  
Installation électrique; installation pétrolière ou gazière; éolienne
- Tower; communication; fire; control  
Tour: communication; incendie; contrôle
- Domestic waste; liquid waste; industrial solid deposit  
Déchet domestique; déchet liquide; dépôt de solide industriel
- Lookout; historic site; ruin; zoo  
Belvédère; lieu historique; ruines; zoo
- Golf course; campground; ski area; sportsplex  
Terrain de golf; terrain de camping; piste de ski; centre sportif
- Aerial cableway; ski lift; sports track; arena  
Téléphérique; remontée-pente; piste de course; arène
- Building; unidentified building; religious; educational; cabin  
Bâtiment; bâtiments non identifiés; religieux; d'enseignement; cabine
- Hospital; medical centre; senior citizens home; lodging  
Hôpital; centre médical; résidence pour personnes âgées; gîte
- City hall; municipal hall; community centre  
Hôtel de ville; salle municipale; centre communautaire
- Customs post; ranger or warden station; cemetery  
Poste de douane; poste de garde forestier ou poste de garde de parc; cimetière
- Court house; correctional institute  
Palais de justice; établissement correctionnel
- Fire station; police station; armory  
Caserne de pompiers; poste de police; manège militaire
- Waterbody or shoreline; watercourse; disappearing stream  
Plan d'eau ou littoral; cours d'eau; cours d'eau disparaissant
- Navigation light; ferry route; navigation beacon  
Feu de navigation; traversée; balise de navigation
- Coast Guard station; regular and/or emergency  
Station de la garde côtière; mouillage d'hydravions; marina
- Fish ladder; dam; small; large; carrying road  
Échelle à poissons; barrage; petit; grand; ponton; une route
- Dike or seawall; wharf; breakwater  
Dighe ou mur de protection; quai; brise-lames
- Boat ramp; pier or dock  
Rampe de mise à l'eau; jetée
- Drydock; slips; crib or abandoned bridge pier; ford  
Calanche; cale; caisson ou pilier de pont abandonné; gué
- Conduit; lock; spring  
Canalisation; écluse; source
- Reservoir; underground reservoir; fish pound  
Réservoir; réservoir souterrain; viviers dans l'eau
- Dry river bed; sand in water; freshwater; intermittent lake, slough  
Lit de rivière à sec; vase dans l'eau; étangs; lac intermittent; tourbière
- Rapids; falls  
Rapides; chutes
- Rocky ledge; rocky reef; rocks in water; exposed shipwreck  
Banc rocheux; récif rocheux dans l'eau; épave émergée
- Mossy; glacial debris; permanent snow and ice  
Mousse; débris glaciaires; neige et glace permanentes
- Wetlands; marsh; muskeg; swamp; marsh in water; string bog  
Terres humides: marais, muskeg, marécage; marais dans l'eau; tourbière résécuite
- Tundra ponds; tundra polygons; peat bog  
Étang de tourbière; polygones de tourbière; tourbière à peat
- Sand; esker; ping; wooded area  
Sable; esker; ping; région boisée
- Contour; index; intermediate; approximate  
Courbe de niveau; mètre; intermédiaire; approximative
- Depression contour; spot elevation; cave  
Courbe de creux; point cote; caverne



Produced on June 30, 2011, by the Centre for Topographic Information, Natural Resources Canada.  
Établi le 30 juin 2011, par le Centre d'information topographique, Ressources naturelles Canada.

The paper copy of this map meets the print quality standards of Natural Resources Canada when it bears a Certified Map Printer holographic label.

La copie papier de cette carte respecte les normes de qualité d'impression de Ressources naturelles Canada quand elle porte l'étiquette holographique de l'imprimeur de cartes accrédité.

**Map content validity dates**  
• Road network, 1995 - 2009  
• Hydrographic network, 1985 - 1995  
• Vegetation, 1995  
• Buildings, 1995  
• Boundaries, 2004 - 2010  
• Toponymy, 2004 - 2008

Consultez les métadonnées détaillées sur : <http://GeoGratis.gc.ca>

For corrections, additions or comments concerning the content of this map, please contact Natural Resources Canada at <http://maps@NRCan.gc.ca> or visit our Web site: <http://maps.NRCan.gc.ca>

© 2011, Her Majesty the Queen in Right of Canada.  
**This map is not to be used for air or marine navigation.**

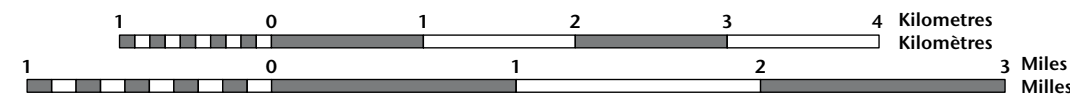
**Dates de validité du contenu de la carte**  
• Réseau routier, 1995 - 2009  
• Réseau hydrographique, 1985 - 1995  
• Végétation, 1995  
• Bâtiements, 1995  
• Limites, 2004 - 2010  
• Toponymie, 2004 - 2008

Consultez les métadonnées détaillées sur : <http://GeoGratis.gc.ca>

Pour toutes corrections, additions ou commentaires concernant le contenu de cette carte, veuillez contacter Ressources naturelles Canada par courriel électronique à : [cartes.topo@NRCan.gc.ca](mailto:cartes.topo@NRCan.gc.ca) ou Visitez notre site Web : <http://cartes.NRCan.gc.ca>

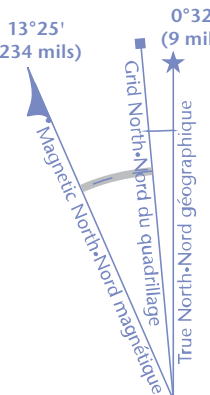
© 2011, Sa Majesté la Reine du chef du Canada.  
**Cette carte ne doit pas être utilisée pour la navigation aérienne ou maritime.**

MERRICKVILLE  
Ontario



Use diagram only to obtain numeric values  
Approximate Mean Destination 2011  
Annual change decreasing 2.5°  
N'utilisez le diagramme que pour obtenir les valeurs numériques  
Déclinaison moyenne approximative au centre de la carte en 2011  
Variation annuelle décroissante 2.5°

For magnetic declination information, visit <http://gc.mnCan.gc.ca/geomag>  
Pour l'information sur la déclinaison magnétique, visitez : <http://gc.mnCan.gc.ca/geomag>



100 000 metre Square  
Identification  
Identification du carré de 100 000 mètres

Zone 18  
Designation de la zone de 100 000 mètres

Transverse Mercator Projection  
Projection transverse de Mercator  
North American Datum 1983  
Système de référence nord-américain 1983

1000 metres Universal Transverse Mercator  
1000 mètres Universal Transverse Mercator

Grid Zone Designation  
Designation de la zone de quadrillage

45°15'

45°00'

44°45'

44°30'

76°30'

76°00'

75°30'

75°00'

31-B/13

SCALE

ÉCHELLE 1:50 000

EDITION

ÉDITION 08

VERSION

SÉRIE

W571

Printed map / Carte imprimée

Cat. no. / No de cat.

M116-2/01B13

ISBN 978-0-662-65741-4

Digital map / Carte numérique

Cat. no. / No de cat.

M116-2/01B13-PDF

ISBN 978-0-662-65741-4