
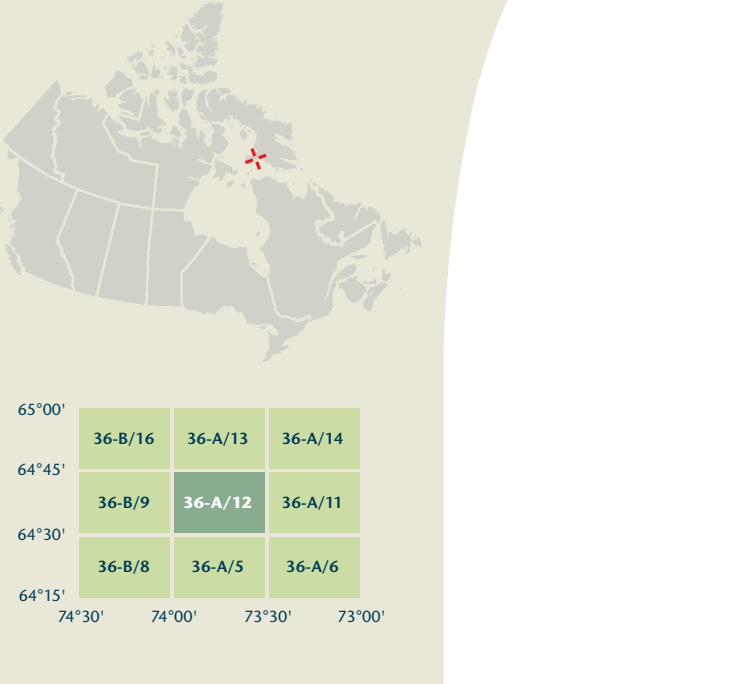




TINITONITO BAY

Nunavut



Produced on April 21, 2010, by the Centre for Topographic Information, Natural Resources Canada.

Établie le 21 avril 2010, par le Centre d'information topographique, Ressources naturelles Canada.

The paper copy of this map meets the print quality standards of Natural Resources Canada when it bears a Certified Map Printer holographic label.

La copie papier de cette carte respecte les normes de qualité d'impression de Ressources naturelles Canada quand elle porte l'étiquette holographique de l'imprimeur de cartes accrédité.

Map content validity dates

- Road network, Absent
- Hydrographic network, 1956 - 2001
- Vegetation, Absent
- Buildings, Absent
- Boundaries, 2009
- Toponymy, 2004 - 2009

Detailed metadata can be found at: <http://GeoGratis.gc.ca>

For corrections, additions or comments concerning the content of this map, please contact Natural Resources Canada at: [topo@NRCan.gc.ca](mailto:topo@NRCan.gc.ca) or visit our Web site: <http://maps.NRCan.gc.ca>

© 2010. Her Majesty the Queen in Right of Canada.

This map is not to be used for air or marine navigation.

Dates de validité du contenu de la carte

- Réseau routier, Absent
- Réseau hydrographique, 1956 - 2001
- Végétation, Absent
- Bâtiements, Absent
- Limites, 2009
- Toponymie, 2004 - 2009

Consultez les métadonnées détaillées sur: <http://GeoGratis.gc.ca>

Pour toutes corrections, additions ou commentaires concernant le contenu de cette carte, veuillez contacter Ressources naturelles Canada par courriel électronique à: [cartes.topo@NRCan.gc.ca](mailto:cartes.topo@NRCan.gc.ca) ou visitez notre site Web: <http://cartes.NRCan.gc.ca>

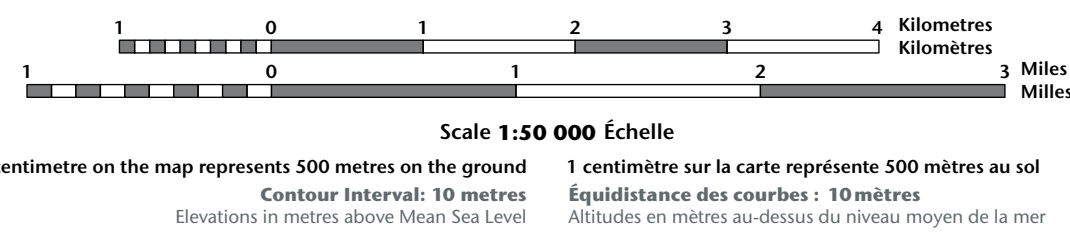
© 2010. Sa Majesté la Reine du chef du Canada.

Cette carte ne doit pas être utilisée pour la navigation aérienne ou maritime.



TINITONITO BAY

Nunavut



Use diagram only to obtain numeric values

Approximate Mean Declination: 2010

for centre of map

Annual change decreasing 28.7"

N'utilisez le diagramme que pour obtenir les valeurs numériques

Déclinaison moyenne approximative au centre de la carte en 2010

Variation annuelle décroissante 28.7"

29°38' (517 mils)

1°08' (20 mils)

100 000 metre Square

Identification

100 000 mètres

1000 metre Universal Transverse Mercator Grid

Zone 18

Transverse Mercator Projection

Projection transversale de Mercator

North American Datum 1983

Système de référence nord-américain 1983

1000 metre Universal Transverse Mercator Grid

Zone 18

Quadrillage universel transverse de Mercator de 1000 mètres

63°00' 36-B/16 36-A/13 36-A/14

64°45' 36-B/9 36-A/12 36-A/11

64°30' 36-B/8 36-A/5 36-A/6

64°15' 74°30' 74°00' 73°30' 73°00'

36-A/12

SCALE 1:50 000

ÉCHELLE

EDITION 02

VERSION 00

Série A713

Printed map / Carte imprimée  
Cat. no. / No de cat.  
M116-2/036A12-PDF  
ISBN 978-0-660-64731-9

Digital map / Carte numérique  
Cat. no. / No de cat.  
M116-2/036A12-PDF  
ISBN 978-0-660-64731-9