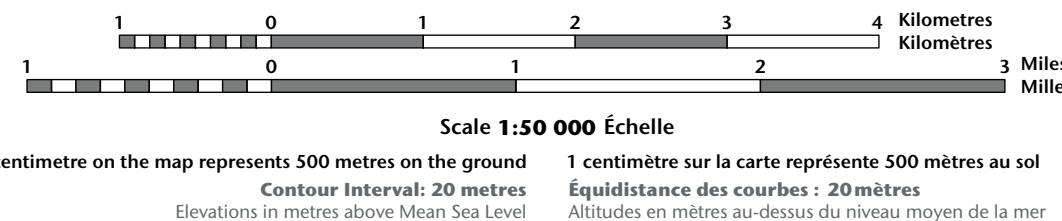


NO TITLE
Nupayut

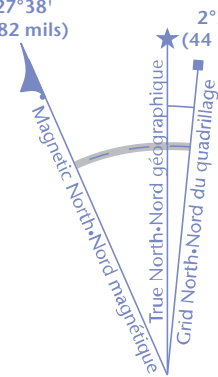
Nunavut




Use diagram only to obtain numeric value
Approximate Mean Declination 2010
for centre of map
Annual change decreasing 27.4'

N'utiliser le diagramme que pour obtenir
les valeurs numériques
Déclinaison moyenne approximative
au centre de la carte en 2010
Variation annuelle décroissante 27.4'

For magnetic declination information,
visit: <http://gsc.NRCan.gc.ca/geomag>
Pour information sur la déclinaison magnétique
visitez : <http://cgc.RNCan.gc.ca/geomag>



100 000 metre Square
Identification
Identification du carré
de 100 000 mètres



PN

Brown numbered ticks
indicate the 1000 metre
U.T.M. grid
ZONE 18
Les amers brunes
représentent le quadrillage
U.T.M. de 1000 mètres

Transverse Mercator Projection
Projection transverse de Mercator
North American Datum 1983
Système de référence nord-américain 1983

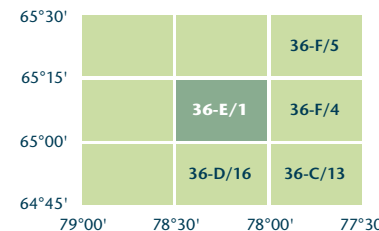
1000 metre Universal Transverse Grid 2

Zone 17 17W

Quadrillage universel transverse de Mercator de 1000 mètres	Délimitation zone
--	----------------------

A tutorial on how to estimate position from grid can be found at: <http://mgps.NRC.ca>

Consultez le tutoriel sur la manière d'évaluer
à partir de la grille UTM sur : <http://cartes.fao.org>



Printed map / Carte imprimée
Cat. no. / No de cat.
M116-2/036101
ISSN 1915-884X
ISBN 978-0-660-65090-6

36-E/1
SCALE
ÉCHELLE **1:50 000**
EDITION
ÉDITION **01** VERSION **00**
SERIES
SÉRIE **A713**

Digital map / Carte numérique
Cat. no. / No de cat.
M116-2/036801-PDF
ISSN 1915-8858
ISBN 978-1-100-50963-1

Produced on March 08, 2010, by the Centre for
Topographic Information, Natural Resources Canada

Établie le 8 mars 2010, par le Centre d'information topographique, Ressources naturelles Canada.

The paper copy of this map meets the print quality standards of Natural Resources Canada when it bears a Certified Map Printer holographic label.

La copie papier de cette carte respecte les normes de qualité d'impression de Ressources naturelles Canada, quand elle porte l'étiquette holographique de l'impression de cartes accréditée.

Map content validity dates
 • Road network: August

- Road network, Absent
- Hydrographic network, 1982 - 2000
- Vegetation, Absent
- Buildings, Absent
- Boundaries, 2009

Detailed metadata can be found at: <http://GeoGratis.gc.ca>

For corrections, additions or comments concerning the content of this map, please contact Natural Resources Canada at: topo.maps@NRCan.gc.ca
Visit our Web site: <http://maps.NRCan.gc.ca>

© 2010. Her Majesty the Queen in Right of Canada.

This map is not to be used for air or marine navigation

Dates de validité du contenu de la carte
 1. Défense civile : 48 ans

- Réseau hydrographique, 1982 - 2000
- Végétation, Absent
- Bâtiments, Absent
- Limites, 2009

Consultez les métadonnées détaillées sur : <http://GeoGratis.gc.ca>

Pour toutes corrections, additions ou commentaires concernant le contenu de cette carte, veuillez contacter Ressources naturelles Canada par courrier électronique à : cartes.topo@RNCan.gc.ca
Visitez notre site Web : <http://cartes.RNCan.gc.ca>

© 2010. Sa Majesté la Reine du chef du Canada.

Cette carte ne doit pas être utilisée pour la navigation